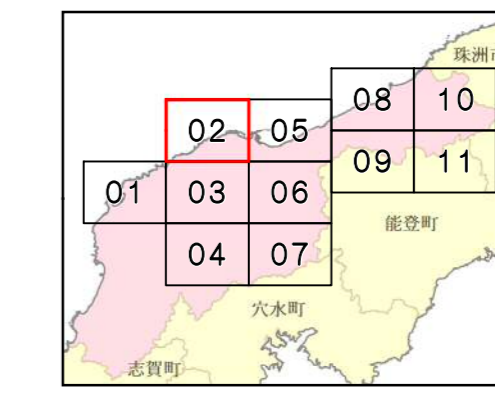

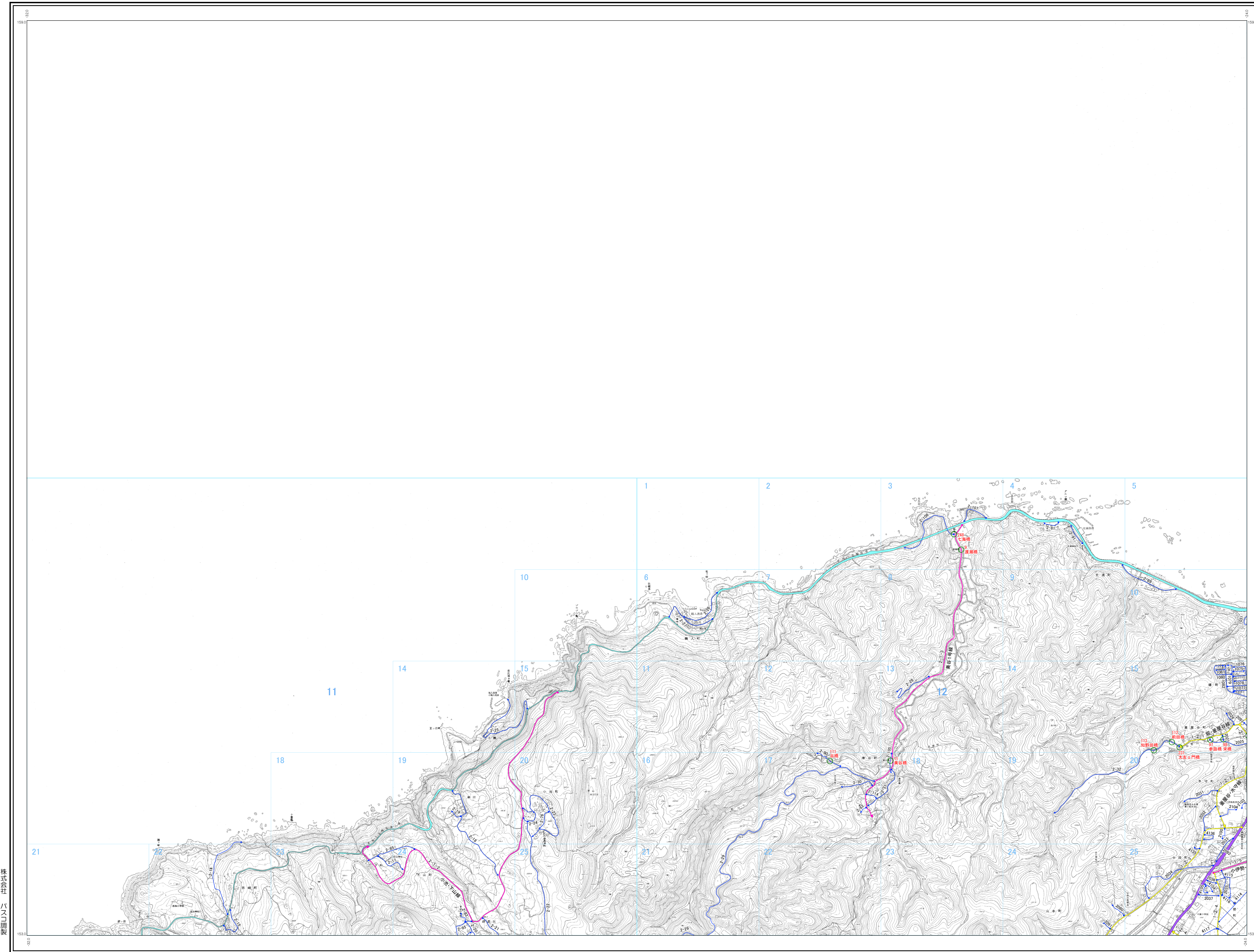


市道認定路線図 2

索引図 (交差・橋梁位置図)



凡例

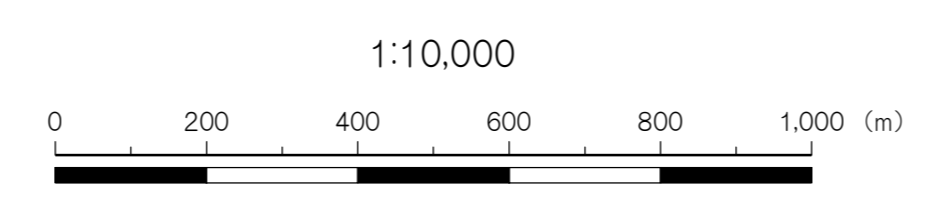
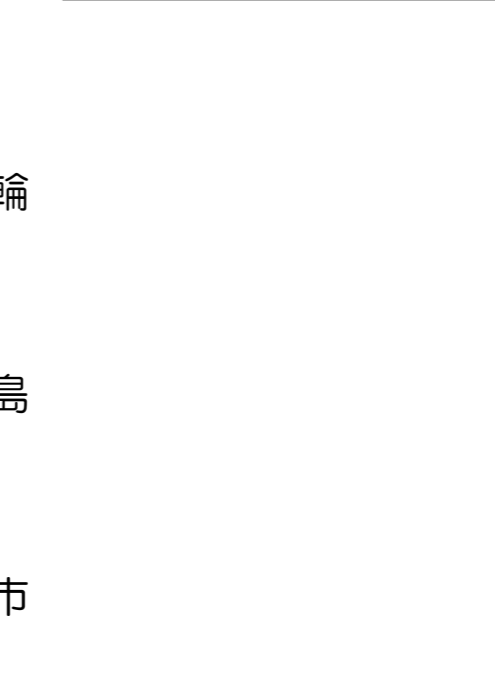
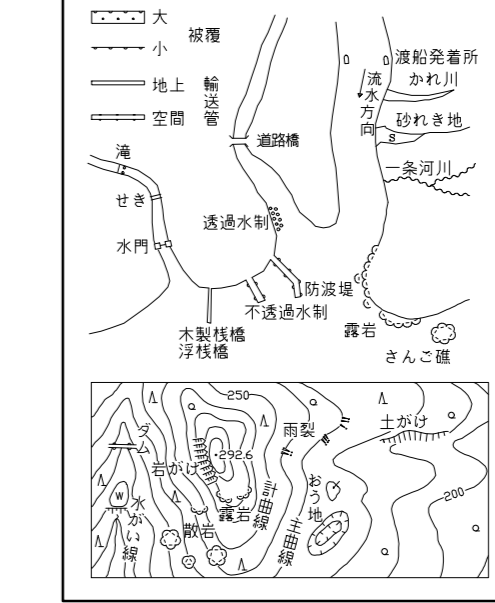
- 1級路線
- 2級路線
- その他路線
- 未供用路線
- 国道
- 主要地方道
- 一般県道

- 橋梁標高: A 37.2 三角標, B 122.4 水準点, C 14.6 橋脚標高
- 橋脚標高: 25.6 橋脚標高
- 橋脚標高: 1.67 橋脚標高
- 橋脚標高: 25.6 橋脚標高
- 橋脚標高: 橋脚標高

橋脚標高	A 37.2 三角標
橋脚標高	B 122.4 水準点
橋脚標高	C 14.6 橋脚標高
橋脚標高	25.6 橋脚標高
橋脚標高	1.67 橋脚標高
橋脚標高	25.6 橋脚標高
橋脚標高	橋脚標高
橋脚標高	橋脚標高
橋脚標高	橋脚標高
橋脚標高	橋脚標高
橋脚標高	橋脚標高
橋脚標高	橋脚標高
橋脚標高	橋脚標高
橋脚標高	橋脚標高
橋脚標高	橋脚標高
橋脚標高	橋脚標高
橋脚標高	橋脚標高
橋脚標高	橋脚標高
橋脚標高	橋脚標高
橋脚標高	橋脚標高
橋脚標高	橋脚標高
橋脚標高	橋脚標高

	橋脚標高	橋脚標高
	橋脚標高	橋脚標高
	橋脚標高	橋脚標高
	橋脚標高	橋脚標高
	橋脚標高	橋脚標高
	橋脚標高	橋脚標高
	橋脚標高	橋脚標高
	橋脚標高	橋脚標高
	橋脚標高	橋脚標高
	橋脚標高	橋脚標高
	橋脚標高	橋脚標高
	橋脚標高	橋脚標高
	橋脚標高	橋脚標高
	橋脚標高	橋脚標高
	橋脚標高	橋脚標高
	橋脚標高	橋脚標高
	橋脚標高	橋脚標高
	橋脚標高	橋脚標高
	橋脚標高	橋脚標高
	橋脚標高	橋脚標高
	橋脚標高	橋脚標高
	橋脚標高	橋脚標高
	橋脚標高	橋脚標高
	橋脚標高	橋脚標高

	橋脚標高	橋脚標高
	橋脚標高	橋脚標高
	橋脚標高	橋脚標高
	橋脚標高	橋脚標高
	橋脚標高	橋脚標高
	橋脚標高	橋脚標高
	橋脚標高	橋脚標高
	橋脚標高	橋脚標高
	橋脚標高	橋脚標高
	橋脚標高	橋脚標高
	橋脚標高	橋脚標高
	橋脚標高	橋脚標高
	橋脚標高	橋脚標高
	橋脚標高	橋脚標高
	橋脚標高	橋脚標高
	橋脚標高	橋脚標高
	橋脚標高	橋脚標高
	橋脚標高	橋脚標高
	橋脚標高	橋脚標高
	橋脚標高	橋脚標高
	橋脚標高	橋脚標高
	橋脚標高	橋脚標高



建設部 八八八番地

輪島市