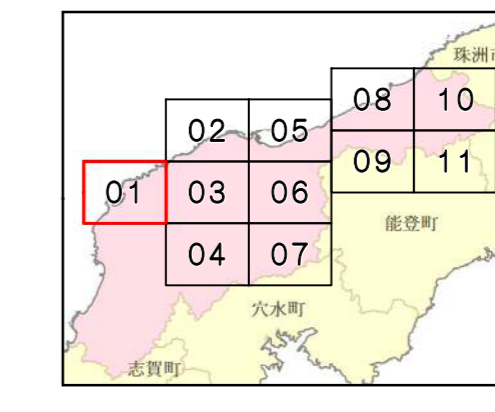

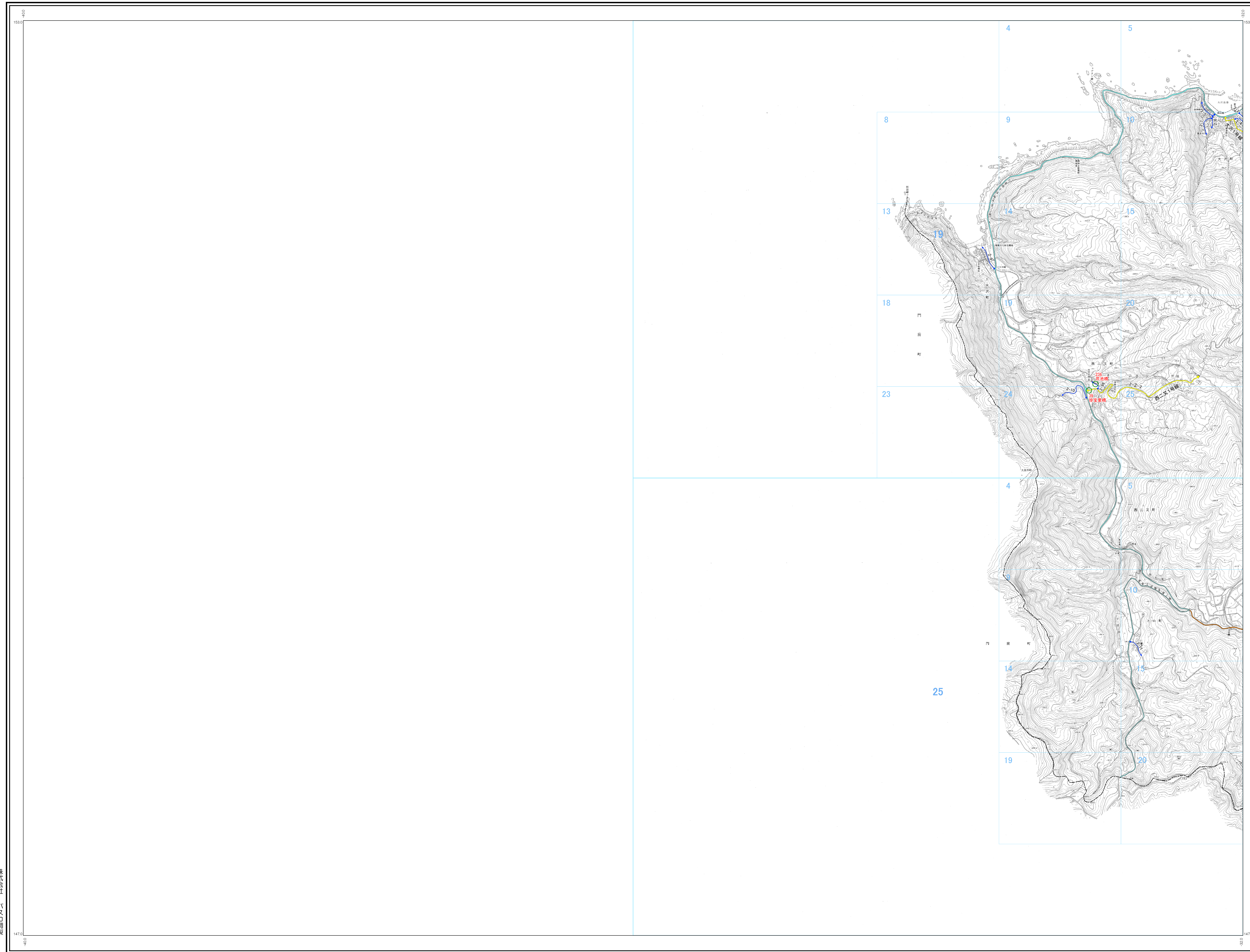


市道認定路線図 1

索引図 (交差・橋梁位置図)



凡例

- 1級路線
- 2級路線
- その他路線
- 未供用路線
- 国道
- 主要地方道
- 一般県道

- 道路交差
- 道路交差(高低差)
- 道路交差(橋梁)
- 道路交差(トンネル)
- 道路交差(高架)

- 道路交差(高低差)
- 道路交差(橋梁)
- 道路交差(トンネル)
- 道路交差(高架)
- 道路交差(高低差)
- 道路交差(橋梁)
- 道路交差(トンネル)
- 道路交差(高架)

- 道路交差(高低差)
- 道路交差(橋梁)
- 道路交差(トンネル)
- 道路交差(高架)
- 道路交差(高低差)
- 道路交差(橋梁)
- 道路交差(トンネル)
- 道路交差(高架)

- 道路交差(高低差)
- 道路交差(橋梁)
- 道路交差(トンネル)
- 道路交差(高架)
- 道路交差(高低差)
- 道路交差(橋梁)
- 道路交差(トンネル)
- 道路交差(高架)

製図者 八木山製図

輪島市

