輪島市
ため池災害ハザードマップ
金蔵地区

※災害の状況によっては表示されている被害想定範囲以外においても浸水被害が発生する可能性がありますので注意が必要です。

0 50 100 200 300 400 500 メートル

凡例

- 指定避難所
- 指定緊急避難場所
- 災害時要配慮者利用施設
- 国道
- 県道
- 警察署・交番・駐在所
- 公民館
- 輪島市役所
- 消防署

ため池災害情報

- ため池
- 浸水0.5m未満の区域
- 浸水0.5～1.0mの区域
- 浸水1.0～2.0mの区域
- 浸水2.0～5.0mの区域
- 浸水5.0m以上の区域
- 決壊後到達時間

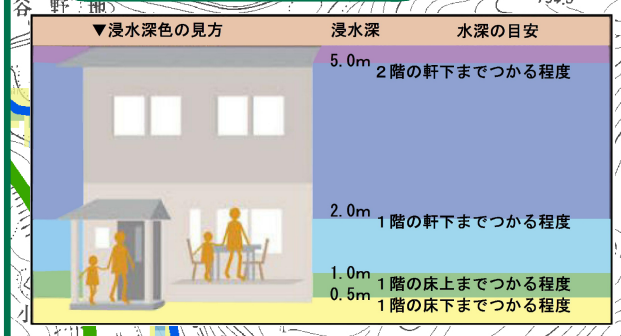

指定避難所
町野公民館へ

N

決壊後30分
決壊後5分
決壊後10分
決壊後5分
決壊後3分
決壊後5分
決壊後1分
決壊後3分
決壊後10分
決壊後5分
決壊後3分
決壊後1分
決壊後10分
決壊後5分
決壊後1分
決壊後3分
決壊後5分
決壊後3分
決壊後1分
決壊後1分
決壊後3分
決壊後1分

小谷内
山岸の下
菊吉の後
大門
越戸
五束刈
中尾
金蔵集会所
集落避難所
惣の谷内
穴畠
三田
四十刈
畳田
雁田
袖ヶ谷

金蔵 川西線
柳田 里線
町野町金蔵
町野町
田長
日吉神社
牛頭天王
金蔵寺
慶願寺
正願寺
二級河川 町野川
二級河川 田長川
二級河川 小西山川

指定避難所連絡先

指定避難所	所在地	電話番号
町野公民館	町野町粟蔵川原田２２番地１	32-0316
町野小学校（体育館）	町野町粟蔵川原田４２番地	32-0008
東陽中学校（体育館）	町野町粟蔵川原田３３番地	32-0834

災害・避難情報の伝達図

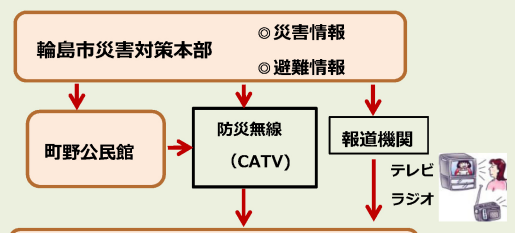

ため池の緊急時管理体制図

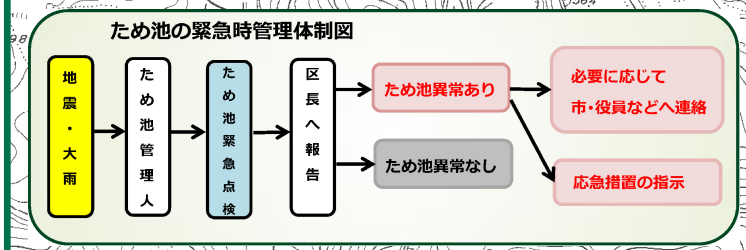

行政機関等連絡先一覧

名称	電話番号
輪島警察署　110番	22-0110
消防・救急　119番	消防署22-0327
輪島市役所（代表）	22-2211
輪島市農林水産課	23-1141
市立輪島病院	22-2222

名称	電話番号
停電・故障時(北陸電力)	0120-837119
輪島市上下水道課	22-2220
奥能登土木総合事務所分室	26-2350
奥能登農林総合事務所	26-2320
防災行政無線の内容確認	0180-997911