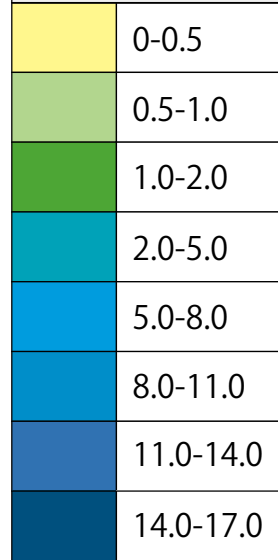


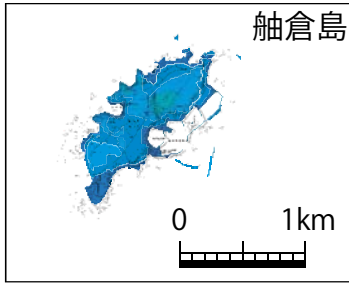
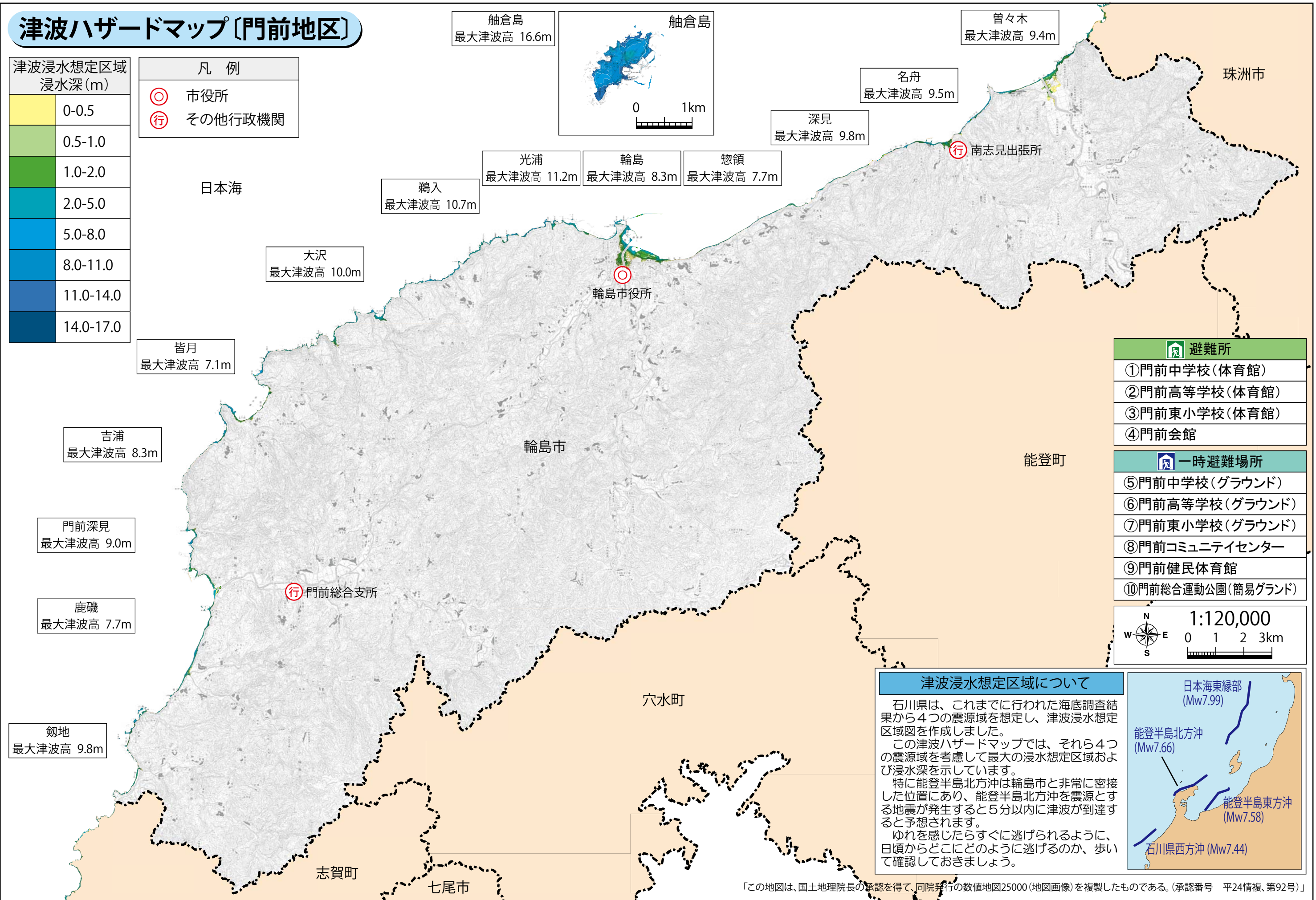
# 津波ハザードマップ〔門前地区〕

津波浸水想定区域  
浸水深 (m)



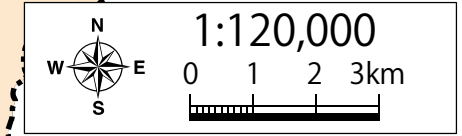
凡例

- 市役所
- 行 その他行政機関



- 避難所**
- ① 門前中学校 (体育館)
  - ② 門前高等学校 (体育館)
  - ③ 門前東小学校 (体育館)
  - ④ 門前会館

- 一時避難場所**
- ⑤ 門前中学校 (グラウンド)
  - ⑥ 門前高等学校 (グラウンド)
  - ⑦ 門前東小学校 (グラウンド)
  - ⑧ 門前コミュニティセンター
  - ⑨ 門前健民体育館
  - ⑩ 門前総合運動公園 (簡易グラウンド)



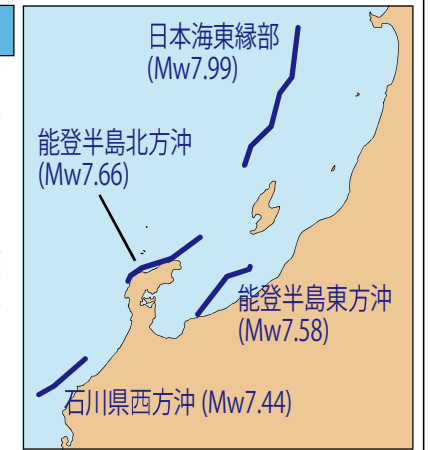
**津波浸水想定区域について**

石川県は、これまでに行われた海底調査結果から4つの震源域を想定し、津波浸水想定区域図を作成しました。

この津波ハザードマップでは、それら4つの震源域を考慮して最大の浸水想定区域および浸水深を示しています。

特に能登半島北方沖は輪島市と非常に密接した位置にあり、能登半島北方沖を震源とする地震が発生すると5分以内に津波が到達すると予想されます。

ゆれを感じたらすぐに逃げられるように、日頃からどこにどのように逃げるのか、歩いて確認しておきましょう。



「この地図は、国土地理院長の承認を得て、同院発行の数値地図25000 (地図画像) を複製したものである。(承認番号 平24情複、第92号)」