

輪島市災害復旧復興事業重点整備エリア位置図

① 輪島西部エリア

対象工種
道路、橋梁、上下水道、農地・農業用施設、公営建築
工事規模総額：240億円

⑤ 町野エリア

対象工種
道路、橋梁、上下水道、農地・農業用施設
工事規模総額：140億円

② 輪島東部エリア

対象工種
道路、橋梁、上下水道、農地・農業用施設、公営建築
工事規模総額：290億円

④ 門前東部エリア

対象工種
道路、橋梁、河川、上下水道、農地・農業用施設
工事規模総額：150億円

③ 門前西部エリア

対象工種
道路、宅地造成、橋梁、河川、上下水道、農地・農業用施設、公営建築
工事規模総額：190億円

町野地区：1エリア

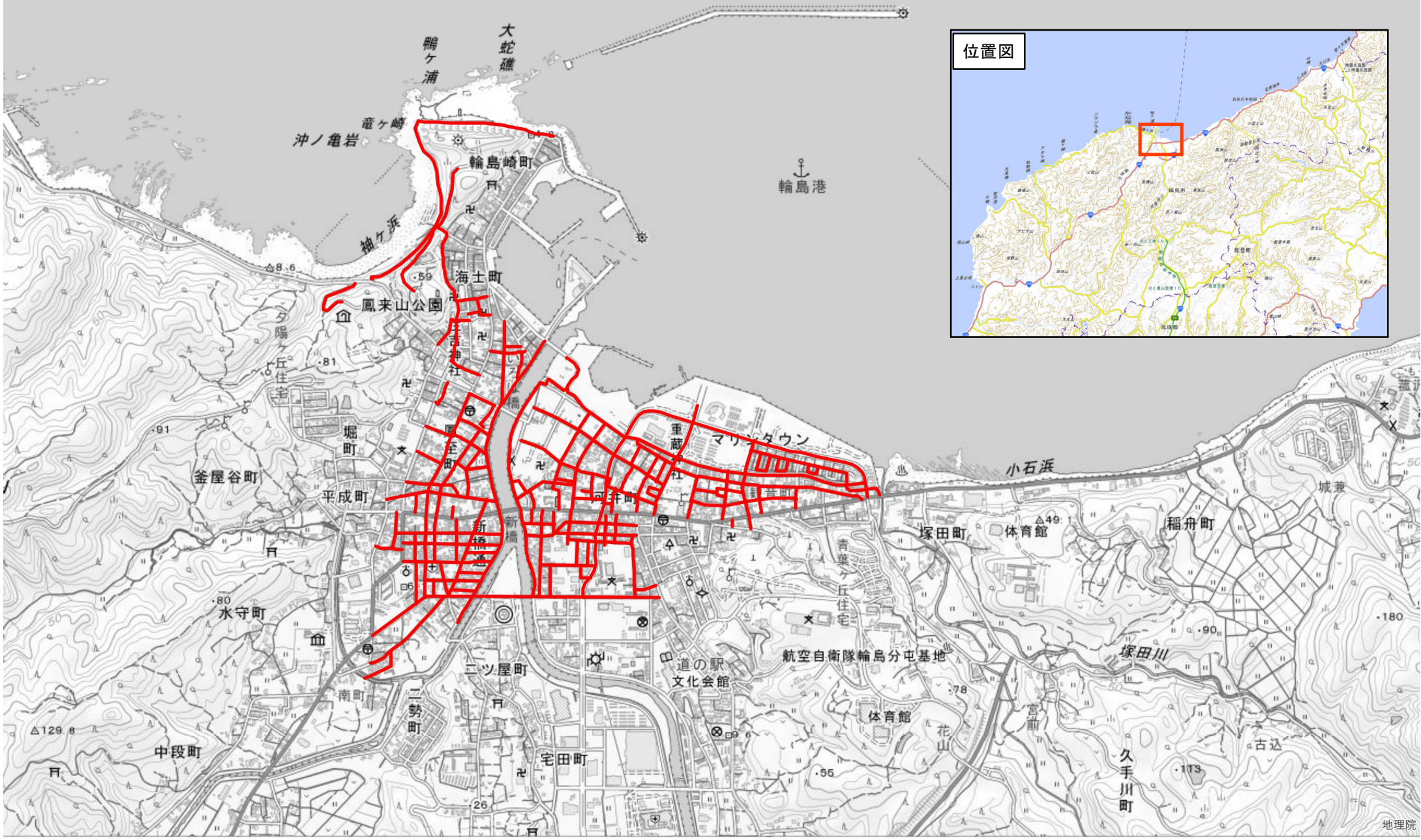
市中心地区：2エリア

門前地区：2エリア

※各エリアの工事規模総額は設計中のため、参考値とする。
※工事規模総額は税込み金額で表示

① 輪島西部エリア 【道路工事】

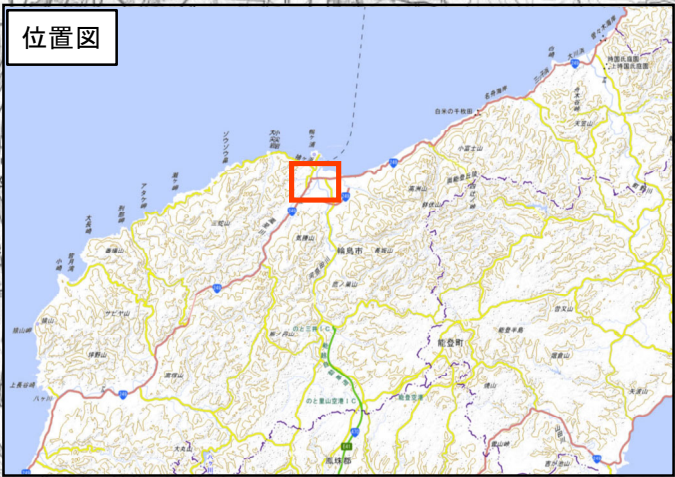
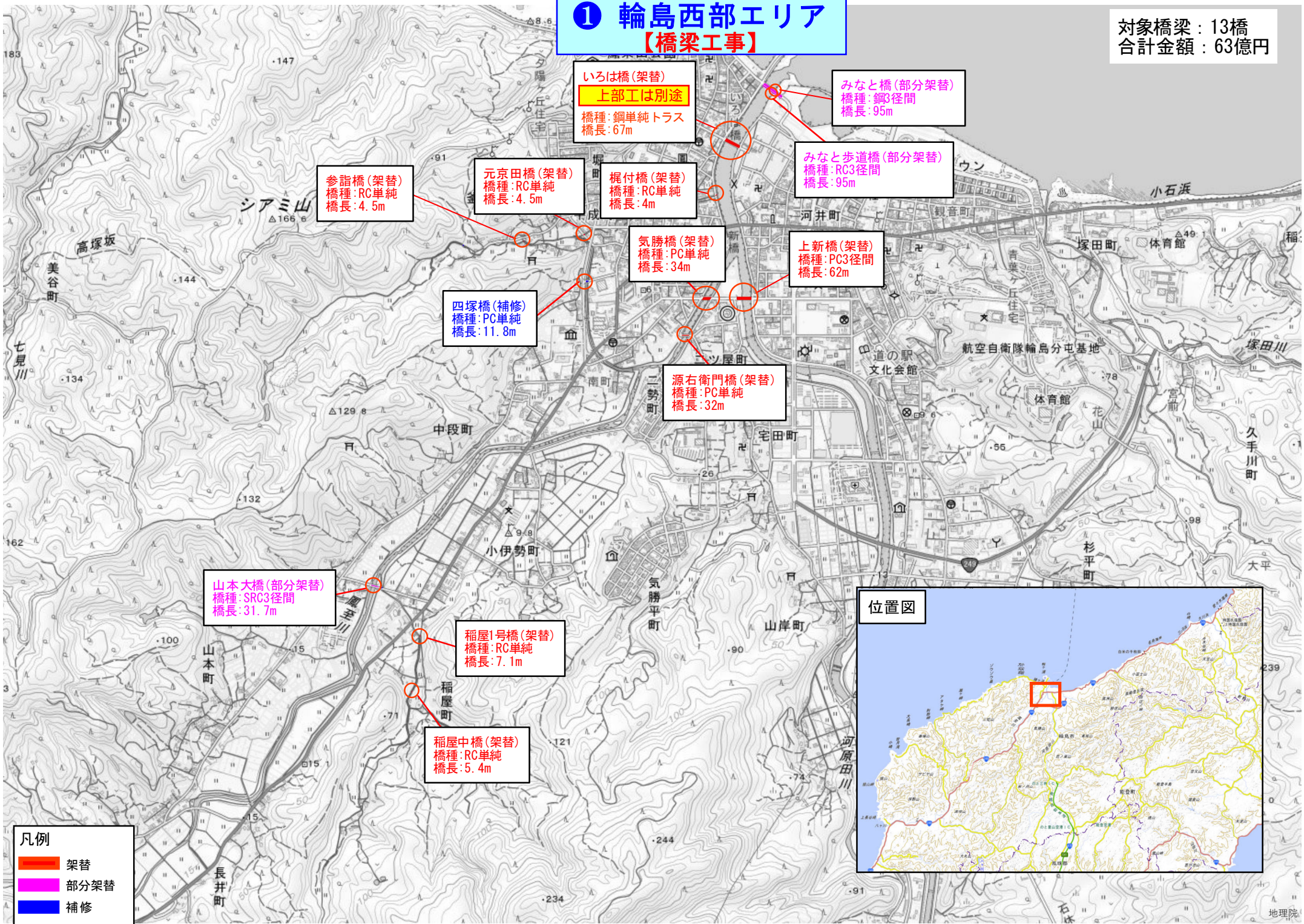
復旧路線延長：20,900m
合計金額：64億円



① 輪島西部エリア

【橋梁工事】

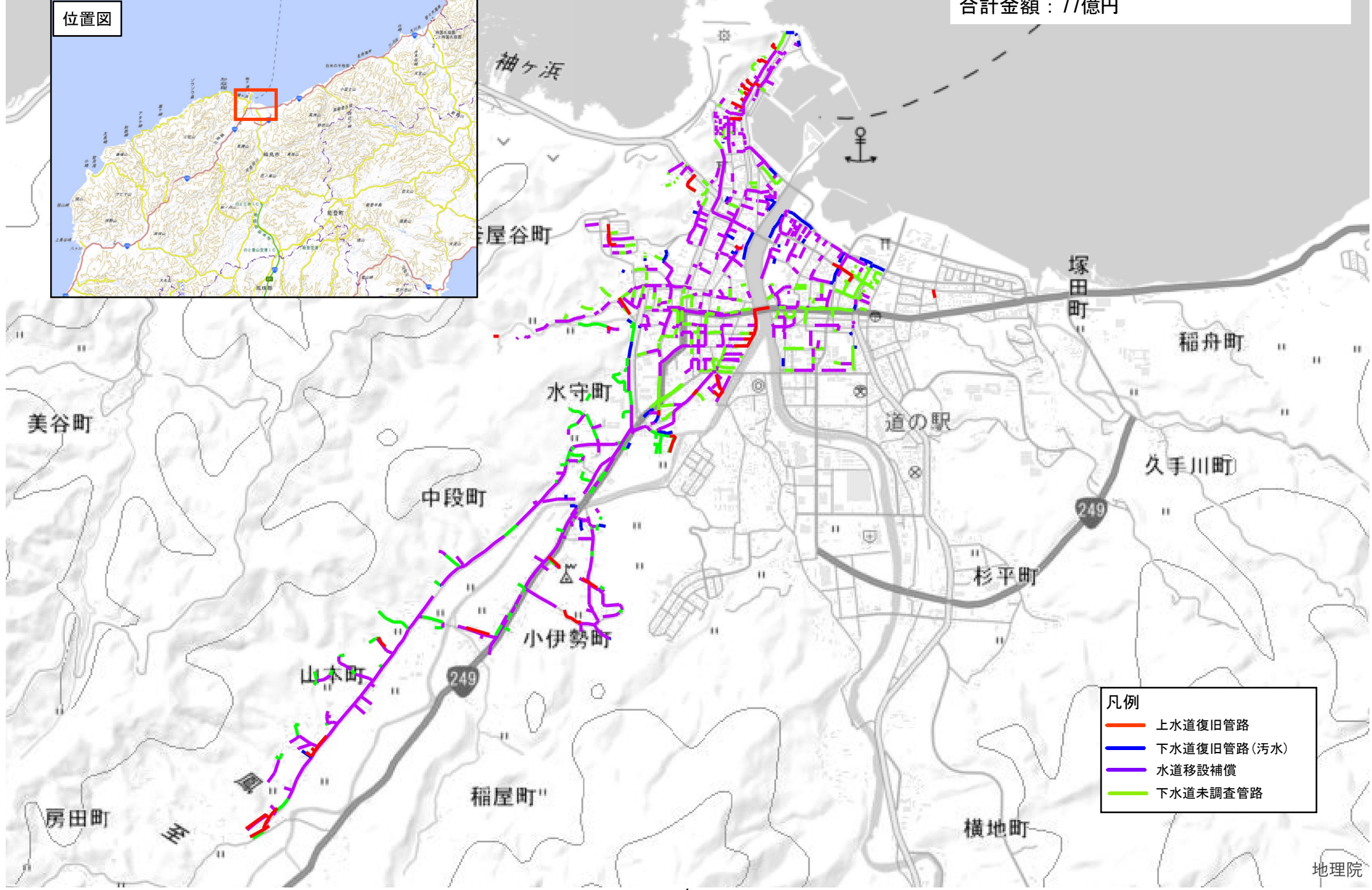
対象橋梁：13橋
合計金額：63億円



- 凡例
- 架替
 - 部分架替
 - 補修

① 輪島西部エリア 【上下水道工事】

上水道復旧管路延長：1,745m
 下水道復旧管路延長：18,881m
 下水道工事に伴う上水道移設補償：16,335m
 合計金額：77億円



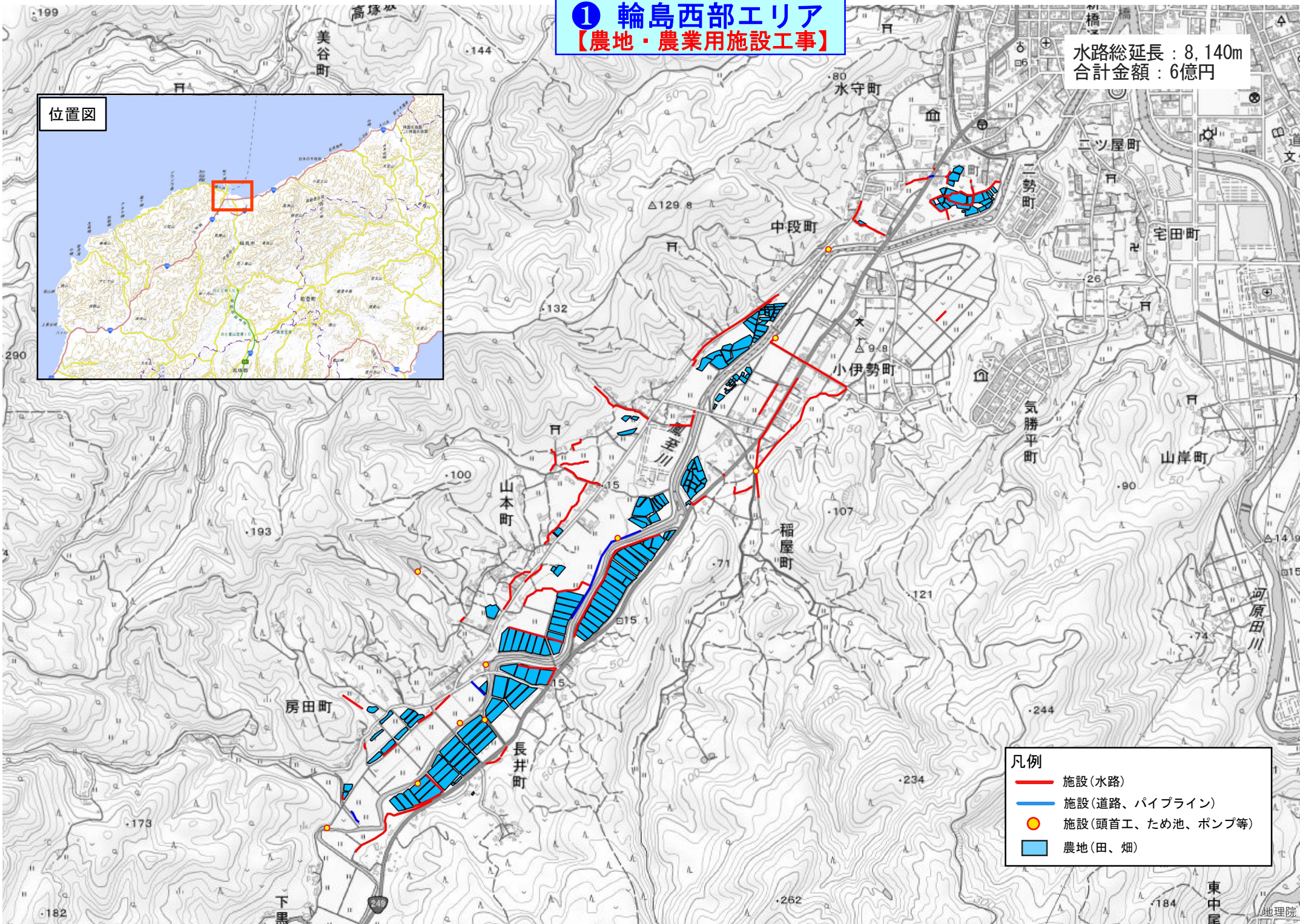
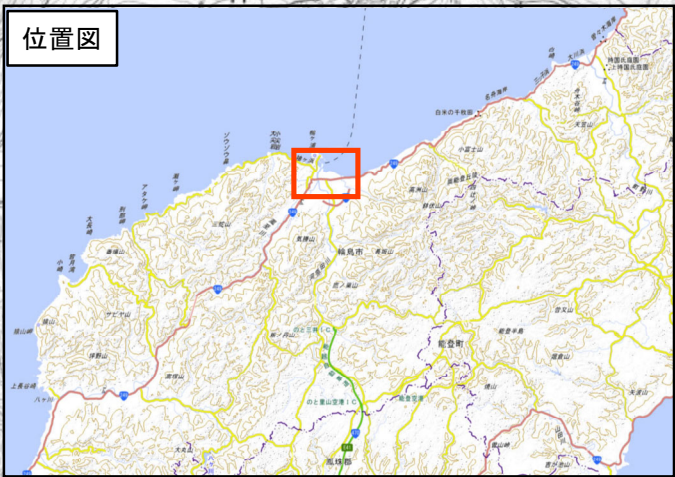
- 凡例
- 上水道復旧管路
 - 下水道復旧管路(汚水)
 - 水道移設補償
 - 下水道未調査管路

① 輪島西部エリア

【農地・農業用施設工事】

水路総延長：8,140m
合計金額：6億円

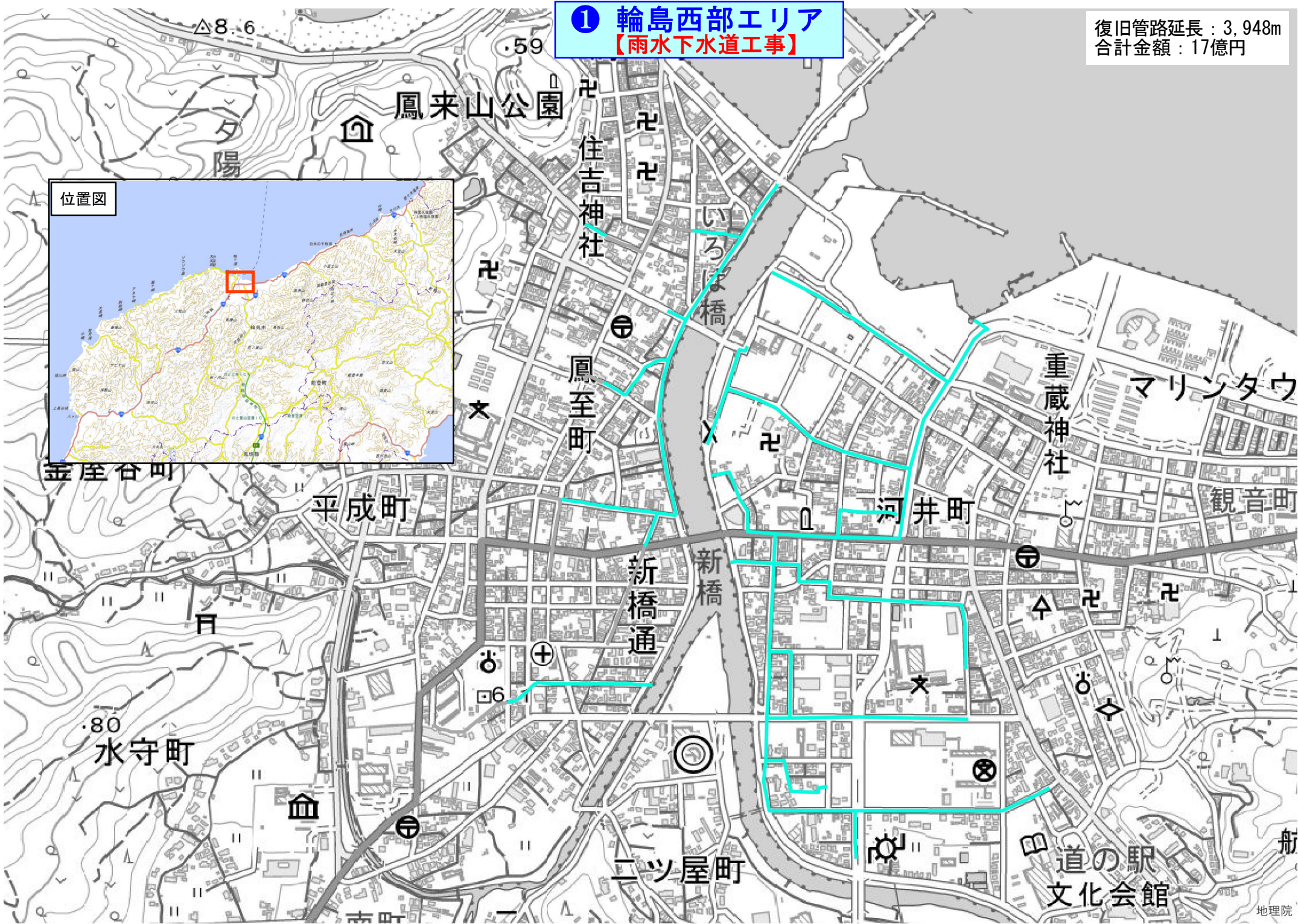
位置図



- 凡例
- 施設(水路)
 - 施設(道路、パイプライン)
 - 施設(頭首工、ため池、ポンプ等)
 - 農地(田、畑)

① 輪島西部エリア
【雨水下水道工事】

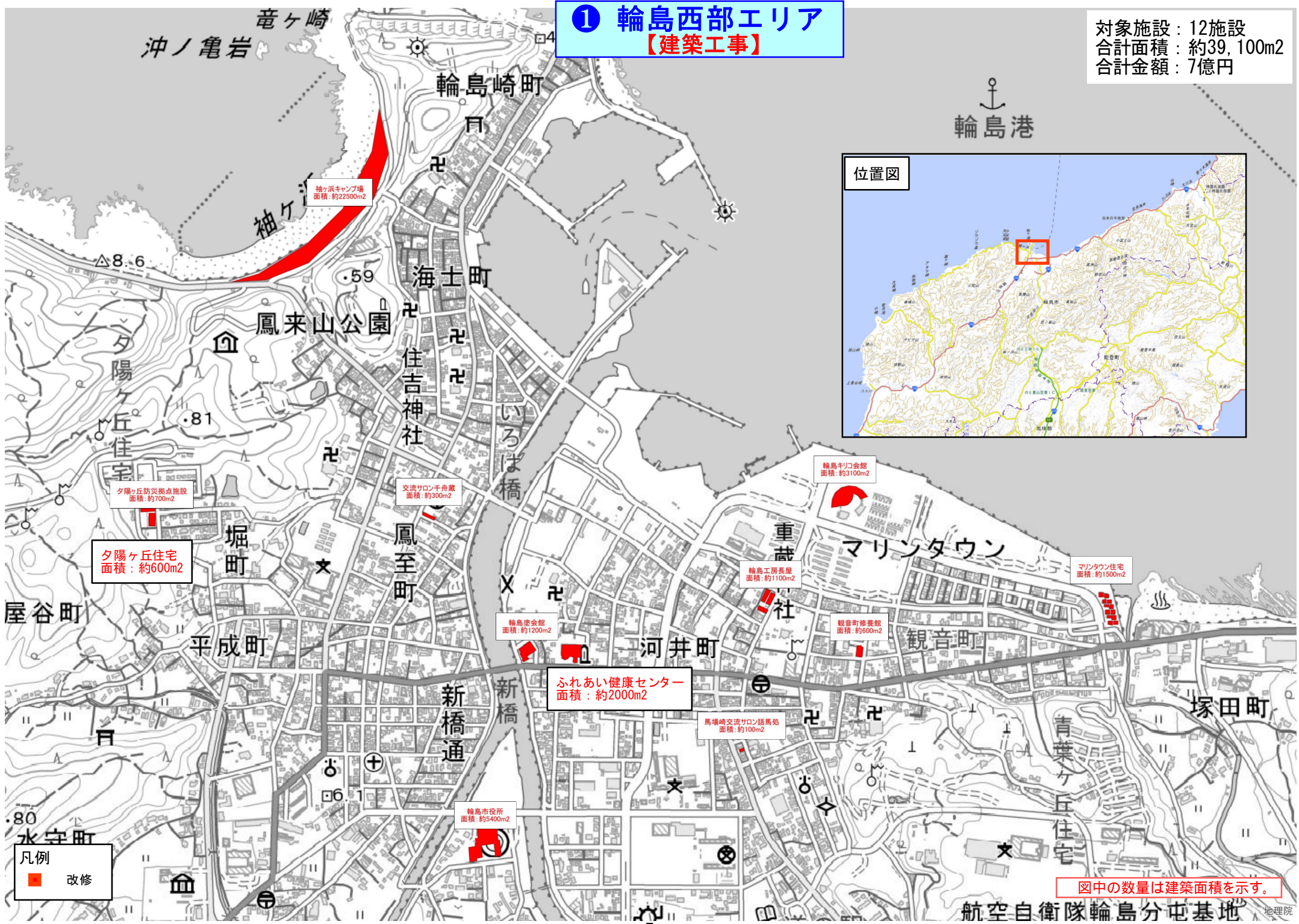
復旧管路延長：3,948m
合計金額：17億円



① 輪島西部エリア

【建築工事】

対象施設：12施設
 合計面積：約39,100m²
 合計金額：7億円



袖ヶ浜キャンプ場
面積：約22500m²

夕陽ヶ丘防災拠点施設
面積：約700m²

夕陽ヶ丘住宅
面積：約600m²

交流サロン千舟蔵
面積：約300m²

輪島塗会館
面積：約1200m²

ふれあい健康センター
面積：約2000m²

輪島市役所
面積：約5400m²

馬場崎交流サロン/厩馬処
面積：約100m²

輪島工務長屋
面積：約1100m²

輪島キヨ会館
面積：約3100m²

観音町修養館
面積：約600m²

マリンタウン住宅
面積：約1500m²

凡例
■ 改修

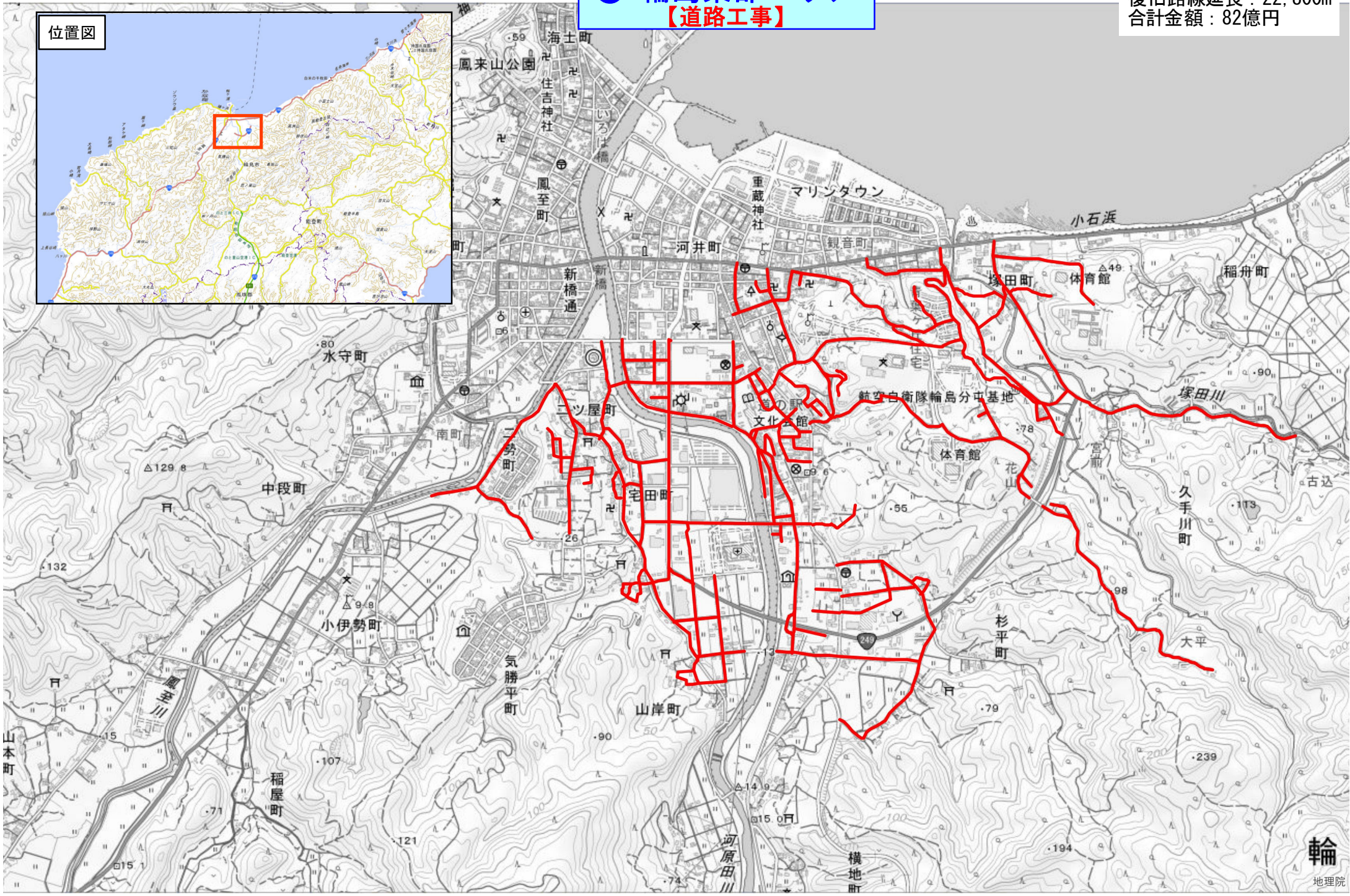
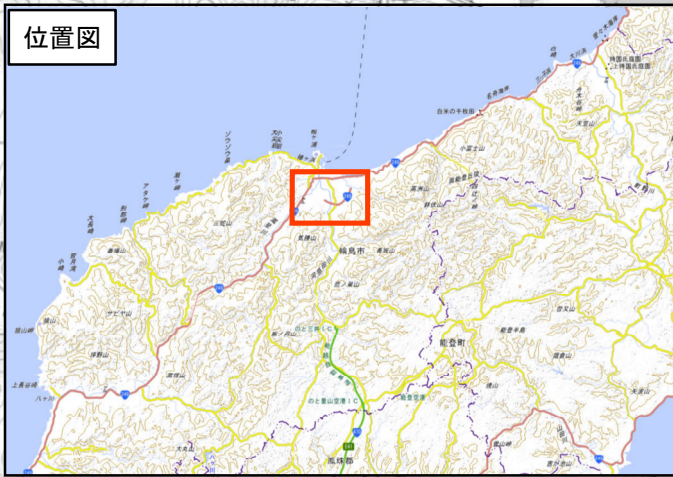
図中の数量は建築面積を示す。

航空自衛隊輪島分屯基地 地理院

② 輪島東部エリア 【道路工事】

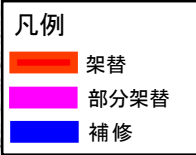
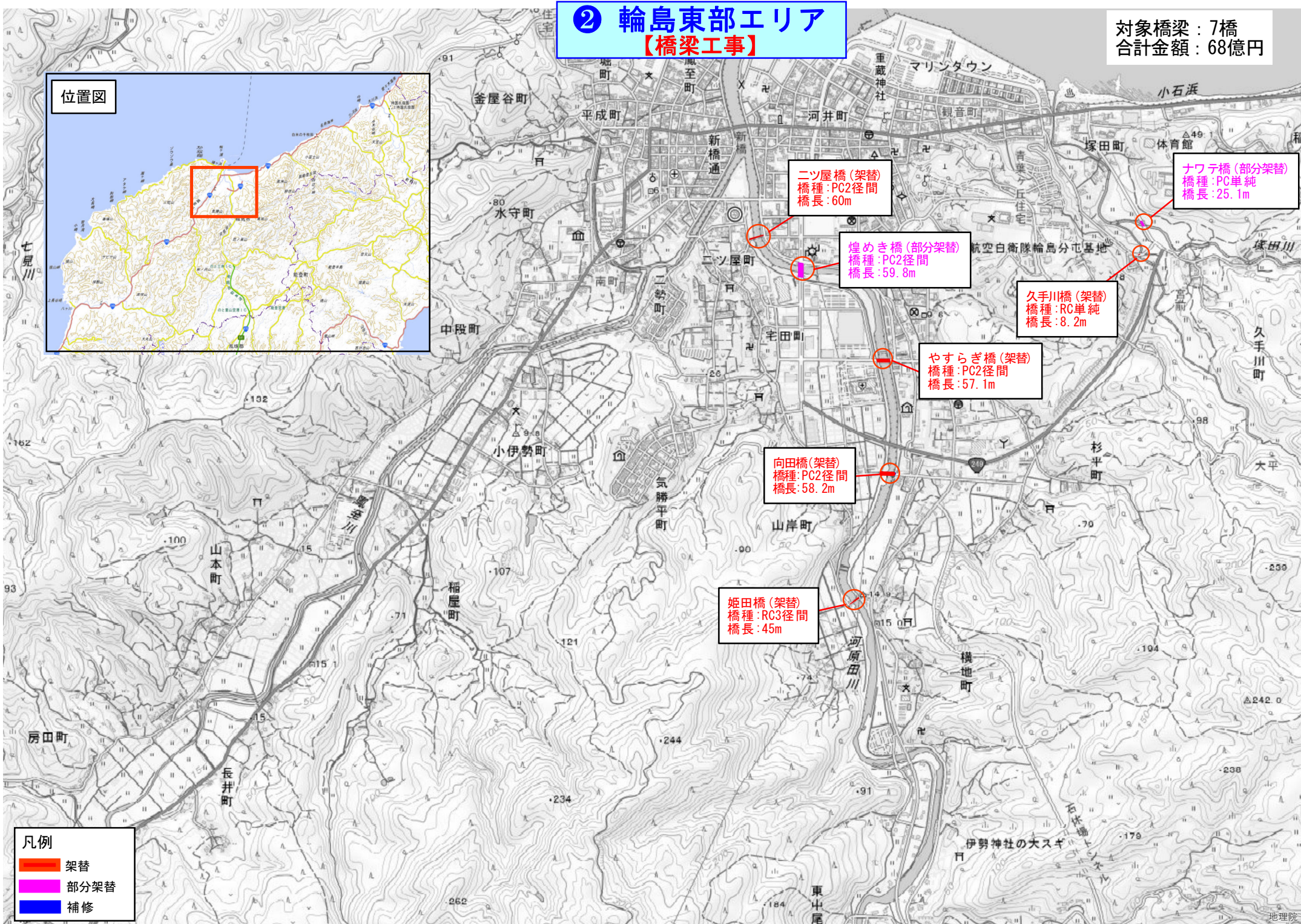
復旧路線延長：22,800m
合計金額：82億円

位置図



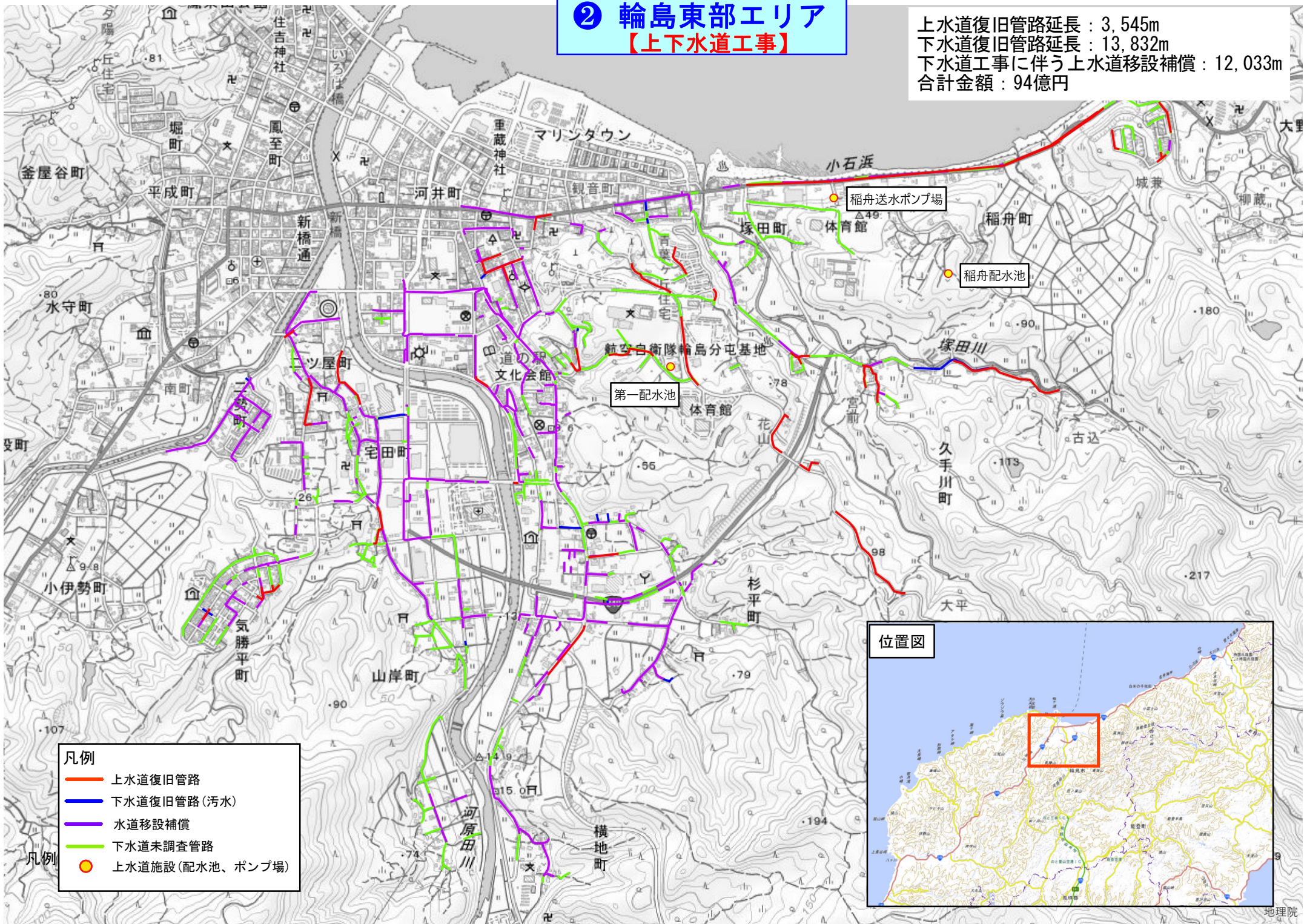
② 輪島東部エリア 【橋梁工事】

対象橋梁：7橋
合計金額：68億円



② 輪島東部エリア 【上下水道工事】

上水道復旧管路延長：3,545m
 下水道復旧管路延長：13,832m
 下水道工事に伴う上水道移設補償：12,033m
 合計金額：94億円



- 凡例
- 上水道復旧管路
 - 下水道復旧管路(汚水)
 - 水道移設補償
 - 下水道未調査管路
 - 上水道施設(配水池、ポンプ場)

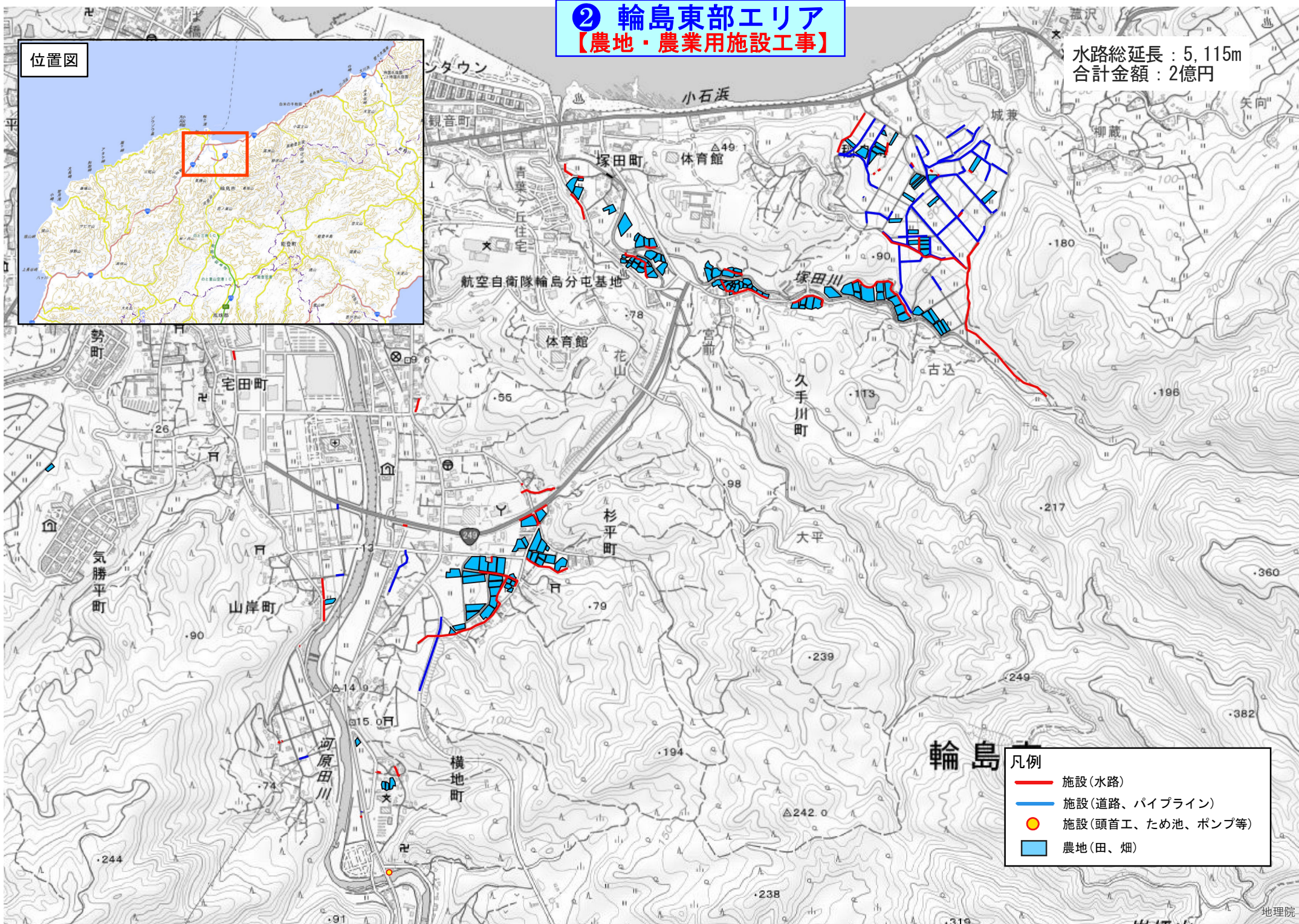


② 輪島東部エリア 【農地・農業用施設工事】

位置図



水路総延長：5,115m
合計金額：2億円

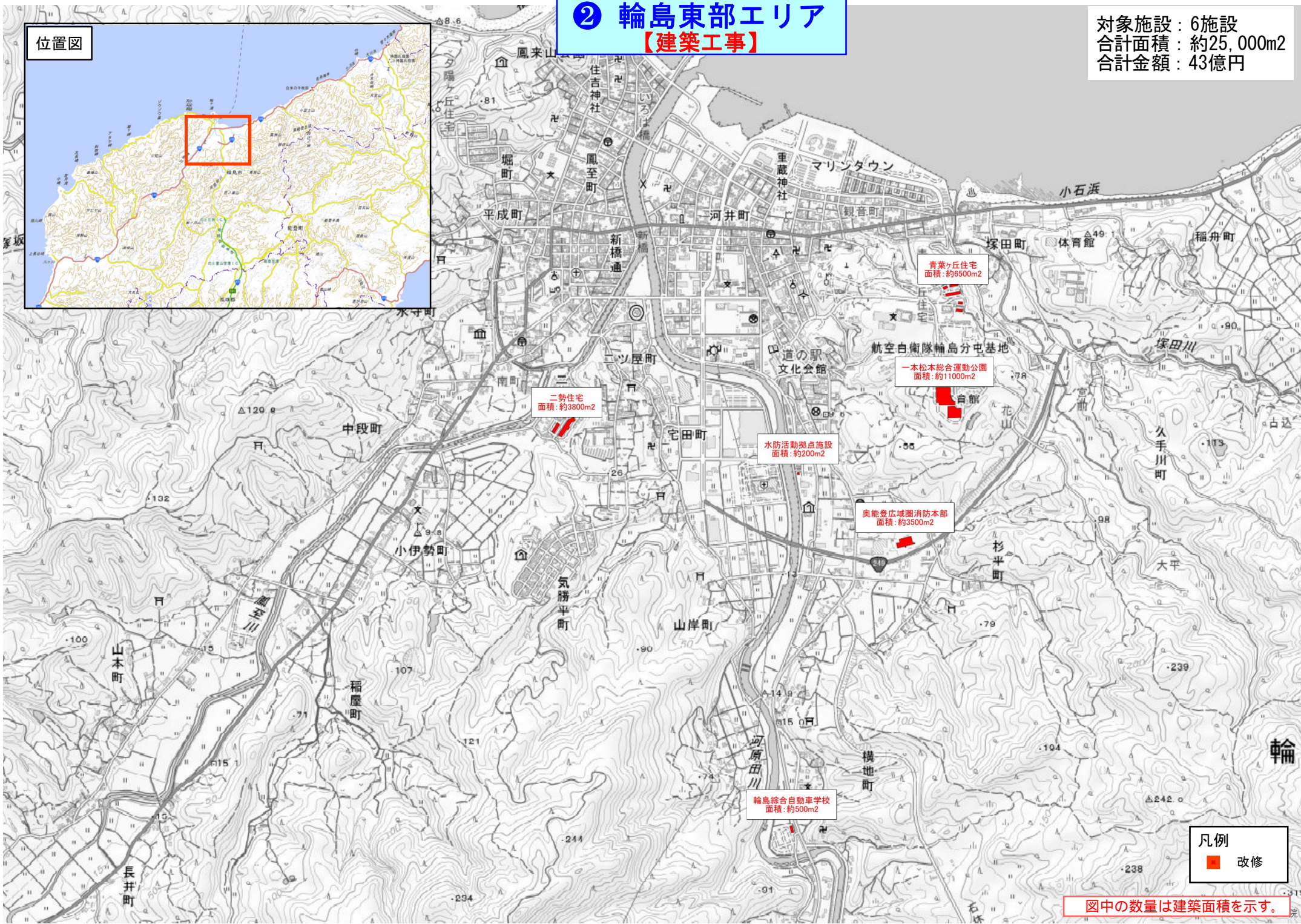


- 凡例
- 施設(水路)
 - 施設(道路、パイプライン)
 - 施設(頭首工、ため池、ポンプ等)
 - 農地(田、畑)

② 輪島東部エリア 【建築工事】

対象施設：6施設
合計面積：約25,000m²
合計金額：43億円

位置図



二勢住宅
面積：約3800m²

青葉ヶ丘住宅
面積：約6500m²

一本松本総合運動公園
面積：約11000m²

水防活動拠点施設
面積：約200m²

奥能登広域圏消防本部
面積：約3500m²

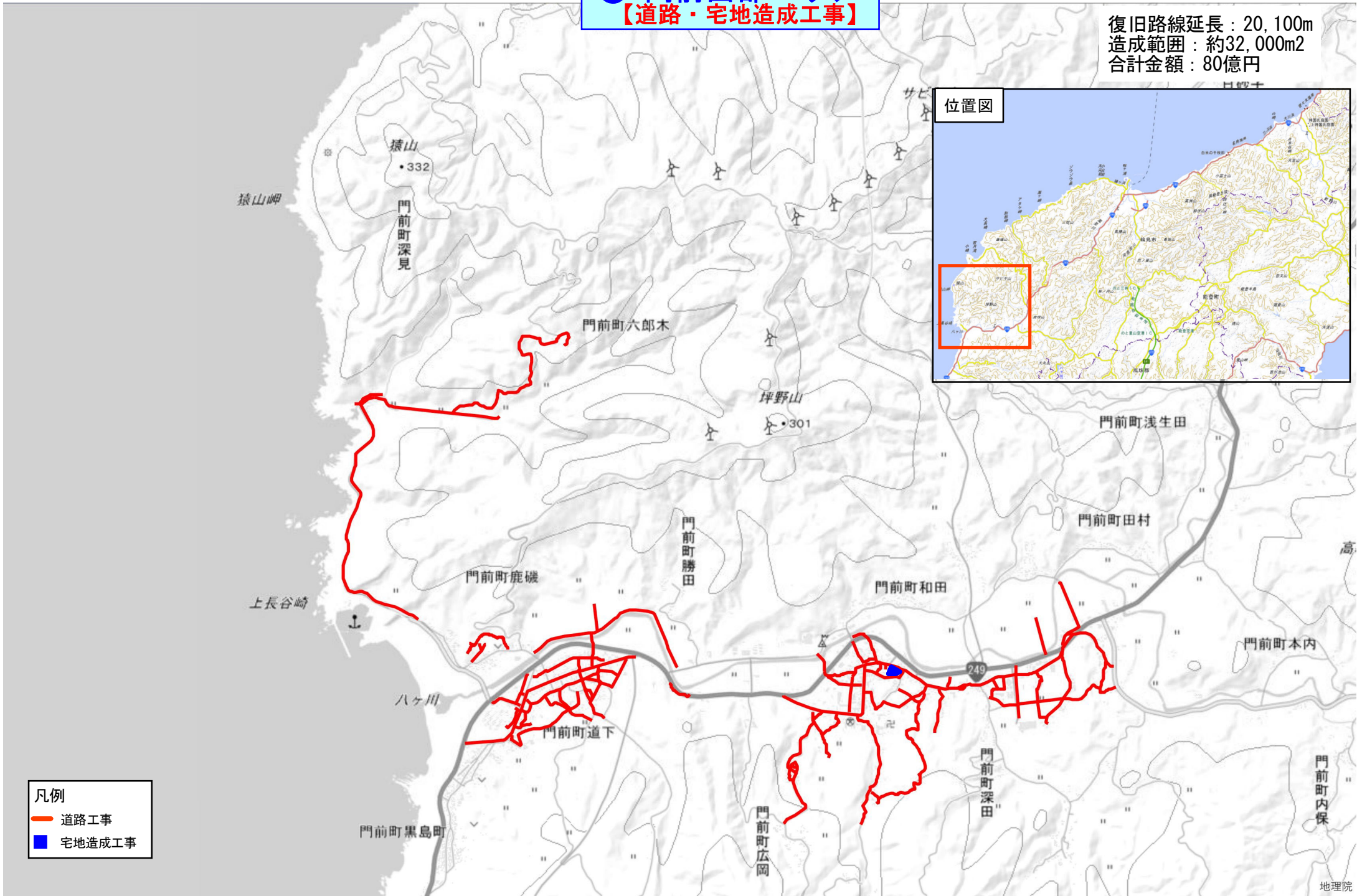
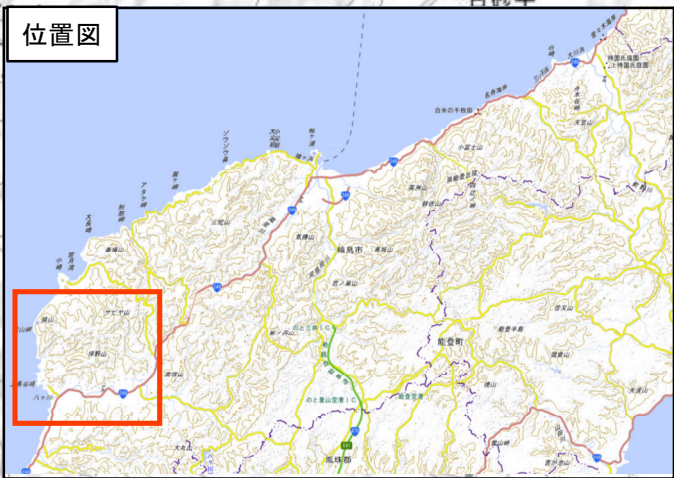
輪島総合自動車学校
面積：約500m²

凡例
■ 改修

図中の数量は建築面積を示す。

③ 門前西部エリア 【道路・宅地造成工事】

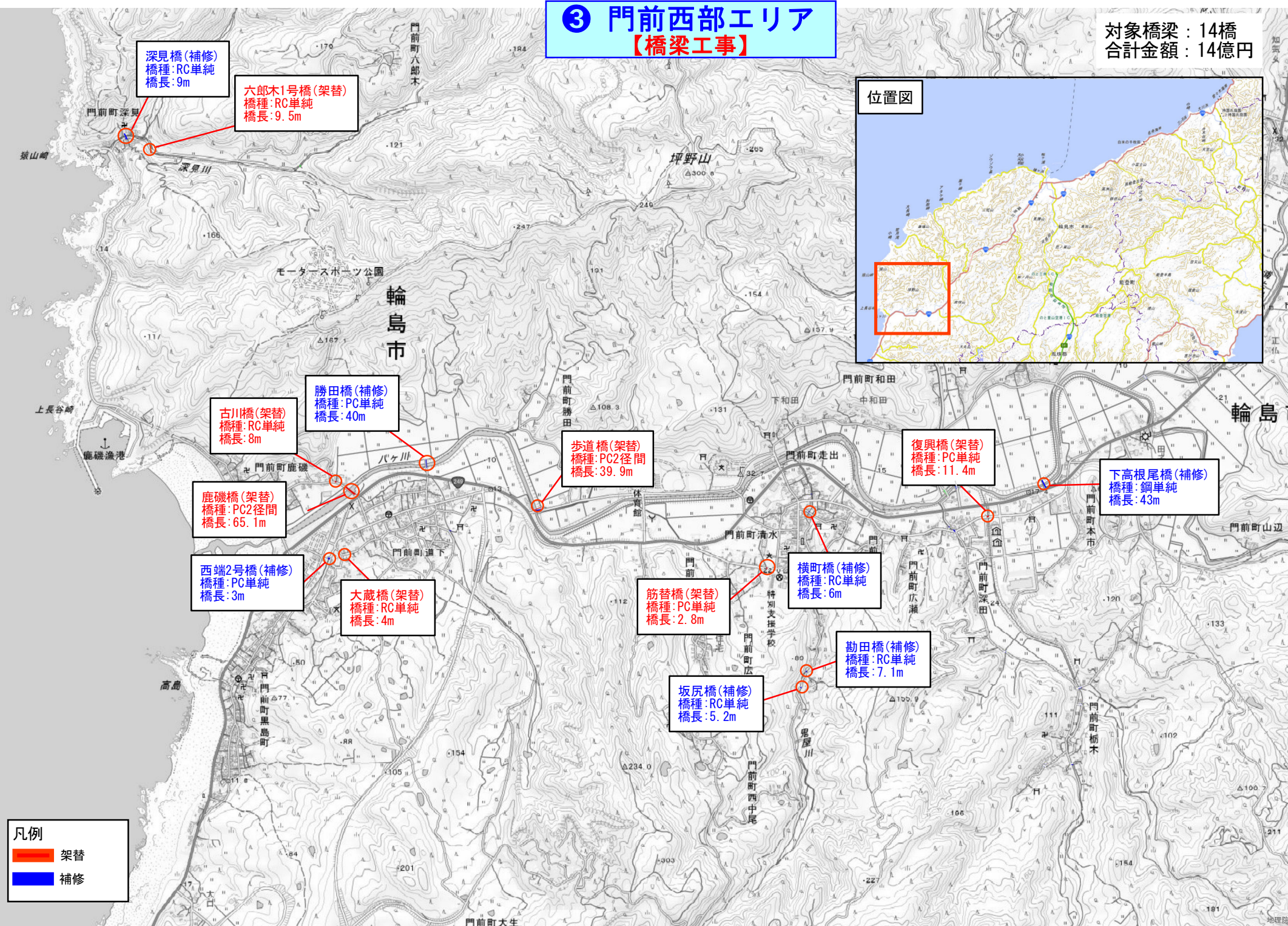
復旧路線延長：20,100m
 造成範囲：約32,000m²
 合計金額：80億円



- 凡例
- 道路工事
 - 宅地造成工事

③ 門前西部エリア 【橋梁工事】

対象橋梁：14橋
合計金額：14億円



深見橋(補修)
橋種: RC単純
橋長: 9m

六郎木1号橋(架替)
橋種: RC単純
橋長: 9.5m

古川橋(架替)
橋種: RC単純
橋長: 8m

勝田橋(補修)
橋種: PC単純
橋長: 40m

歩道橋(架替)
橋種: PC2径間
橋長: 39.9m

復興橋(架替)
橋種: PC単純
橋長: 11.4m

下高根尾橋(補修)
橋種: 鋼単純
橋長: 43m

鹿磯橋(架替)
橋種: PC2径間
橋長: 65.1m

西端2号橋(補修)
橋種: PC単純
橋長: 3m

大蔵橋(架替)
橋種: RC単純
橋長: 4m

筋替橋(架替)
橋種: PC単純
橋長: 2.8m

横町橋(補修)
橋種: RC単純
橋長: 6m

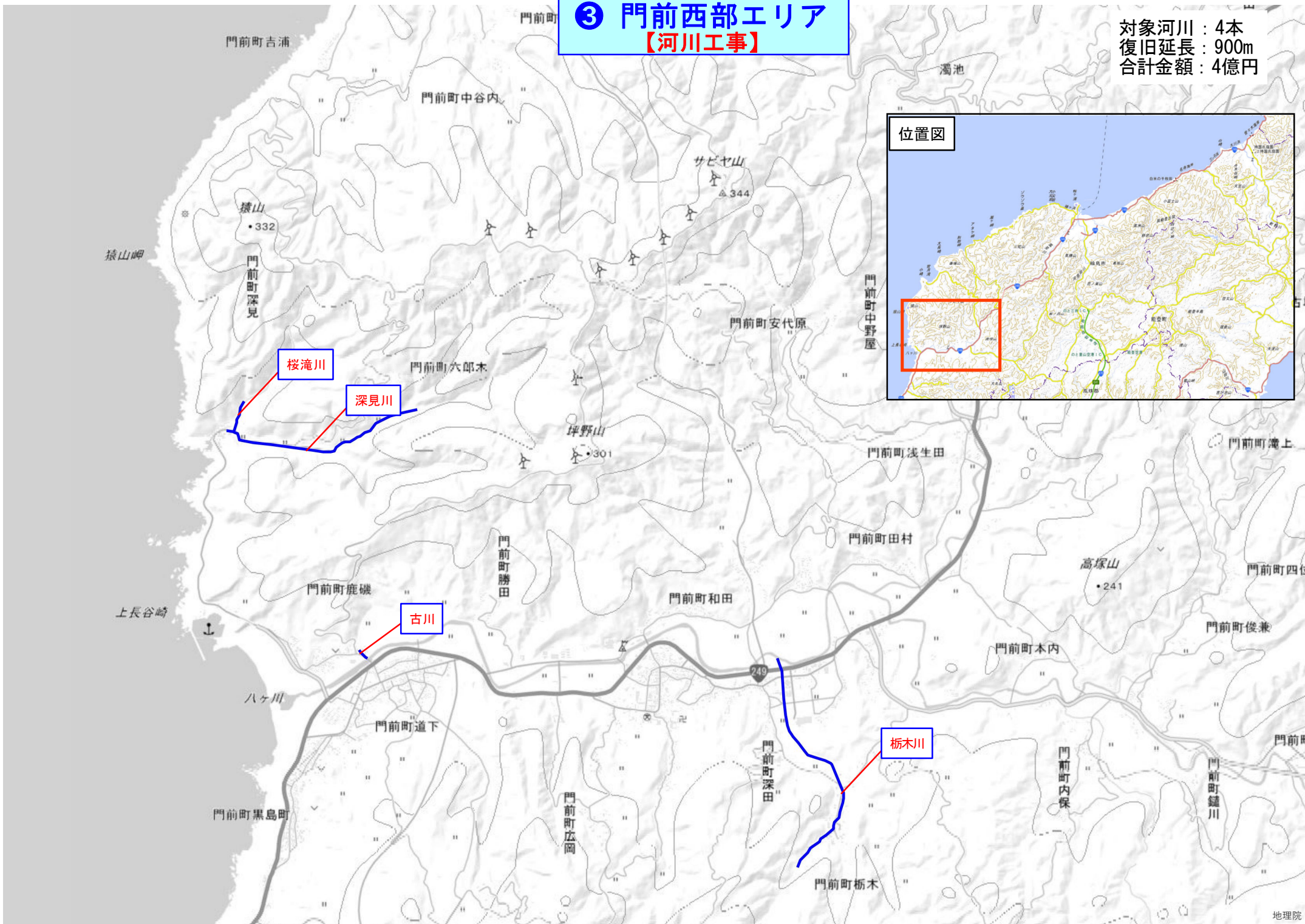
勘田橋(補修)
橋種: RC単純
橋長: 7.1m

坂尻橋(補修)
橋種: RC単純
橋長: 5.2m

凡例
■ 架替
■ 補修

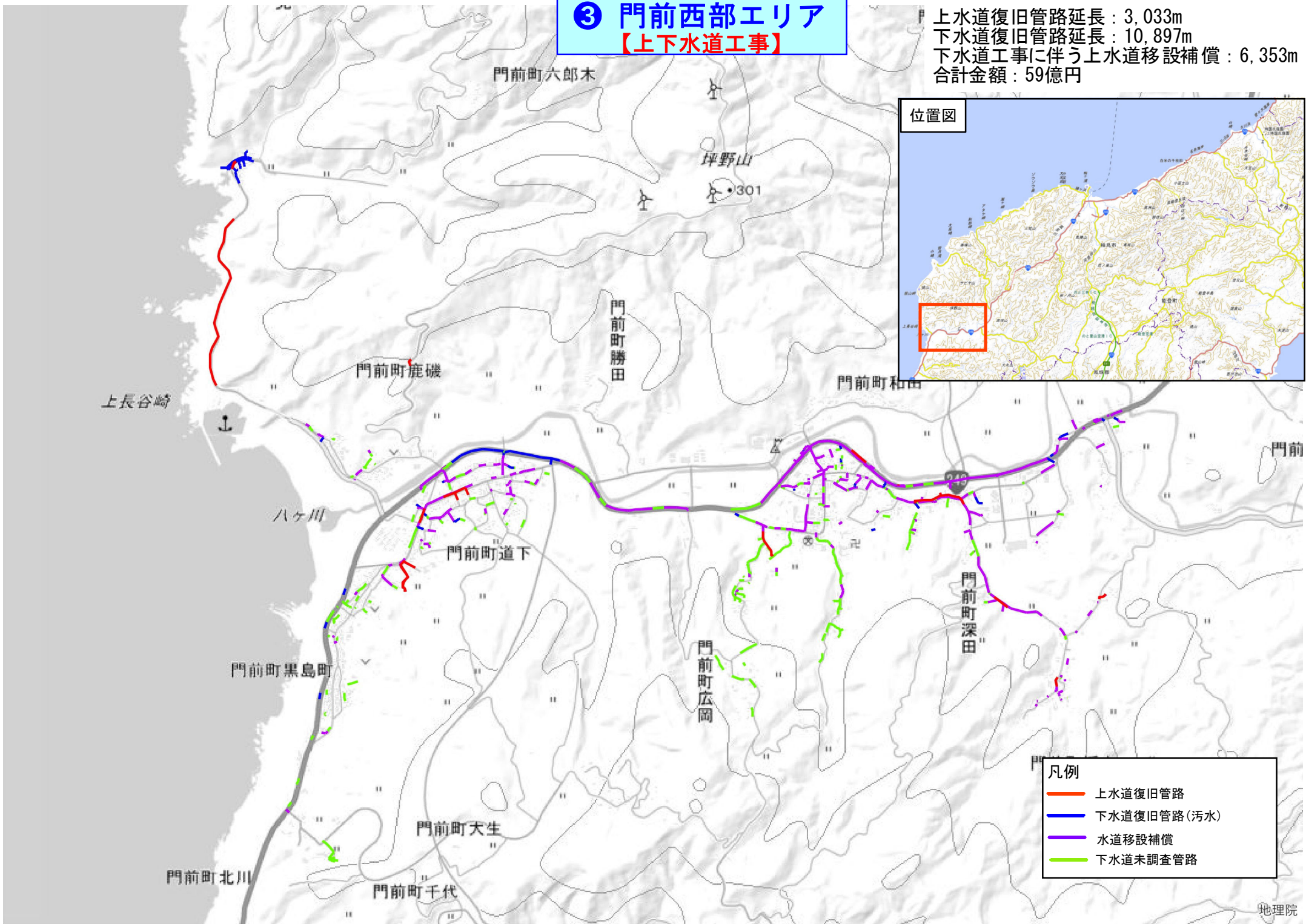
③ 門前西部エリア 【河川工事】

対象河川：4本
復旧延長：900m
合計金額：4億円



③ 門前西部エリア 【上下水道工事】

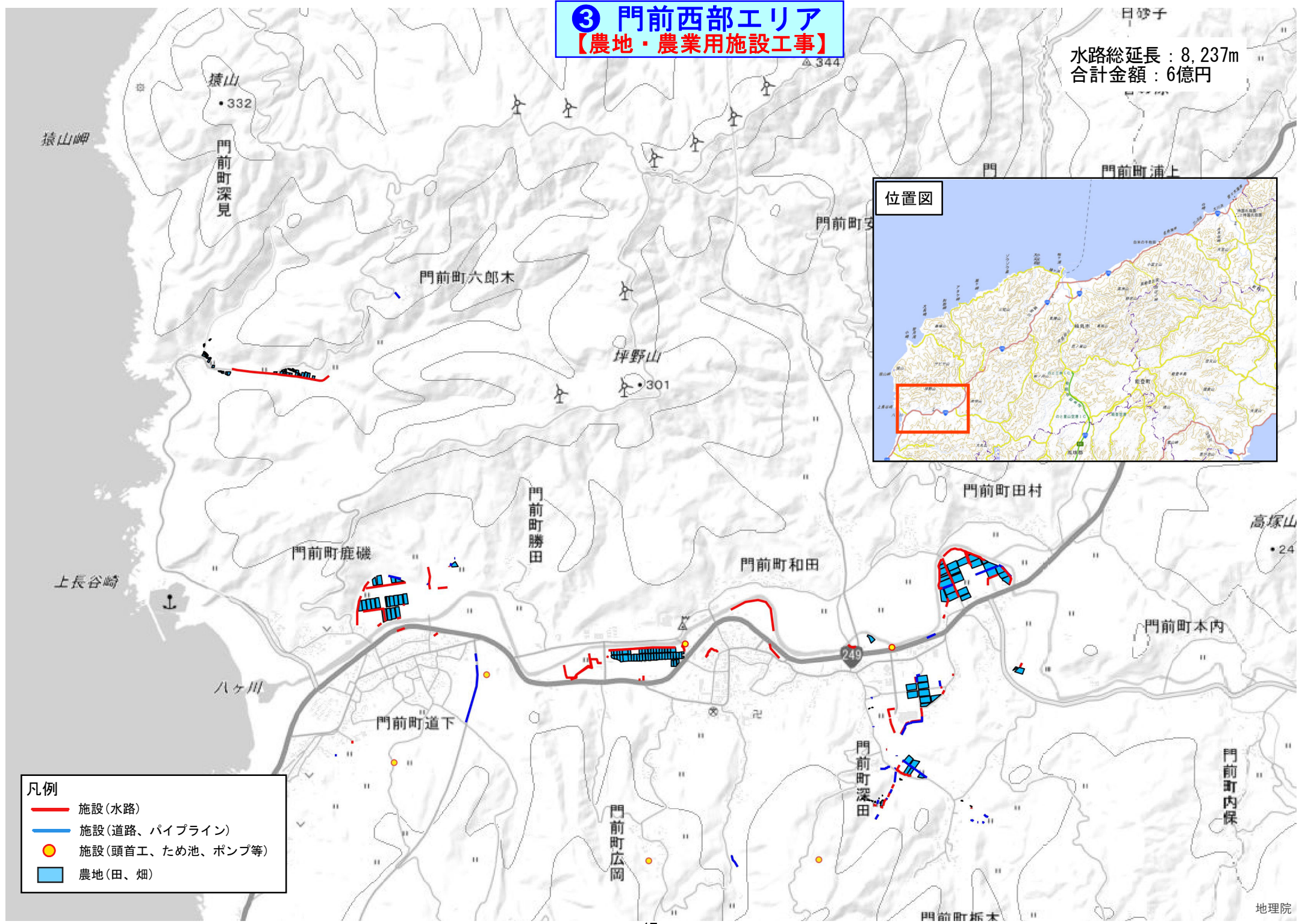
上水道復旧管路延長：3,033m
 下水道復旧管路延長：10,897m
 下水道工事に伴う上水道移設補償：6,353m
 合計金額：59億円



- 凡例
- 上水道復旧管路
 - 下水道復旧管路(汚水)
 - 水道移設補償
 - 下水道未調査管路

③ 門前西部エリア 【農地・農業用施設工事】

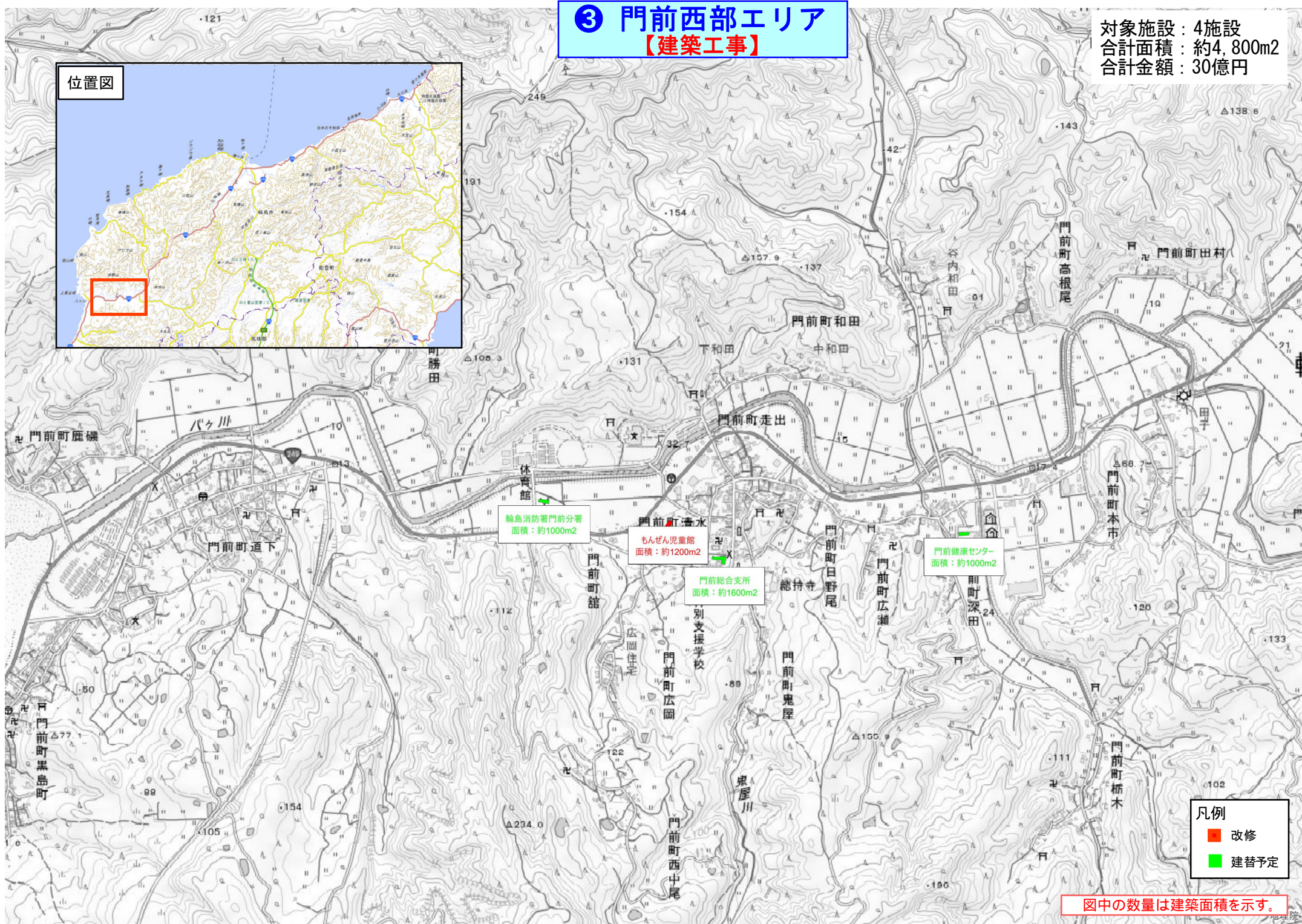
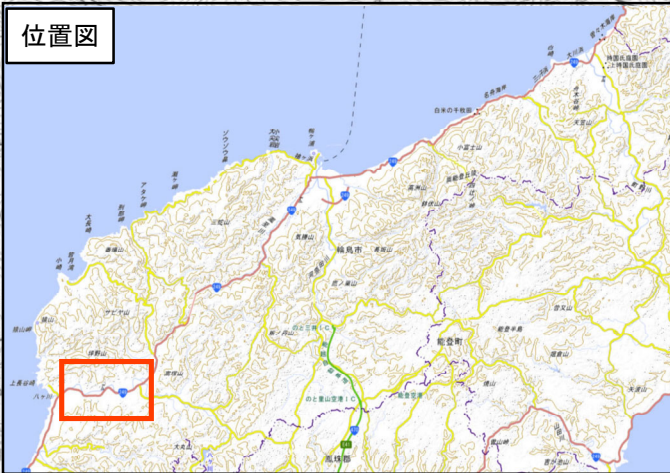
水路総延長：8,237m
合計金額：6億円



- 凡例
- 施設(水路)
 - 施設(道路、パイプライン)
 - 施設(頭首工、ため池、ポンプ等)
 - 農地(田、畑)

③ 門前西部エリア 【建築工事】

対象施設：4施設
合計面積：約4,800m²
合計金額：30億円

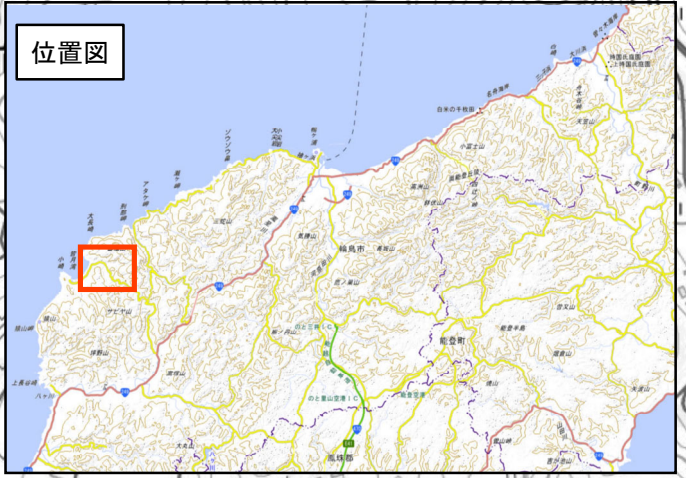
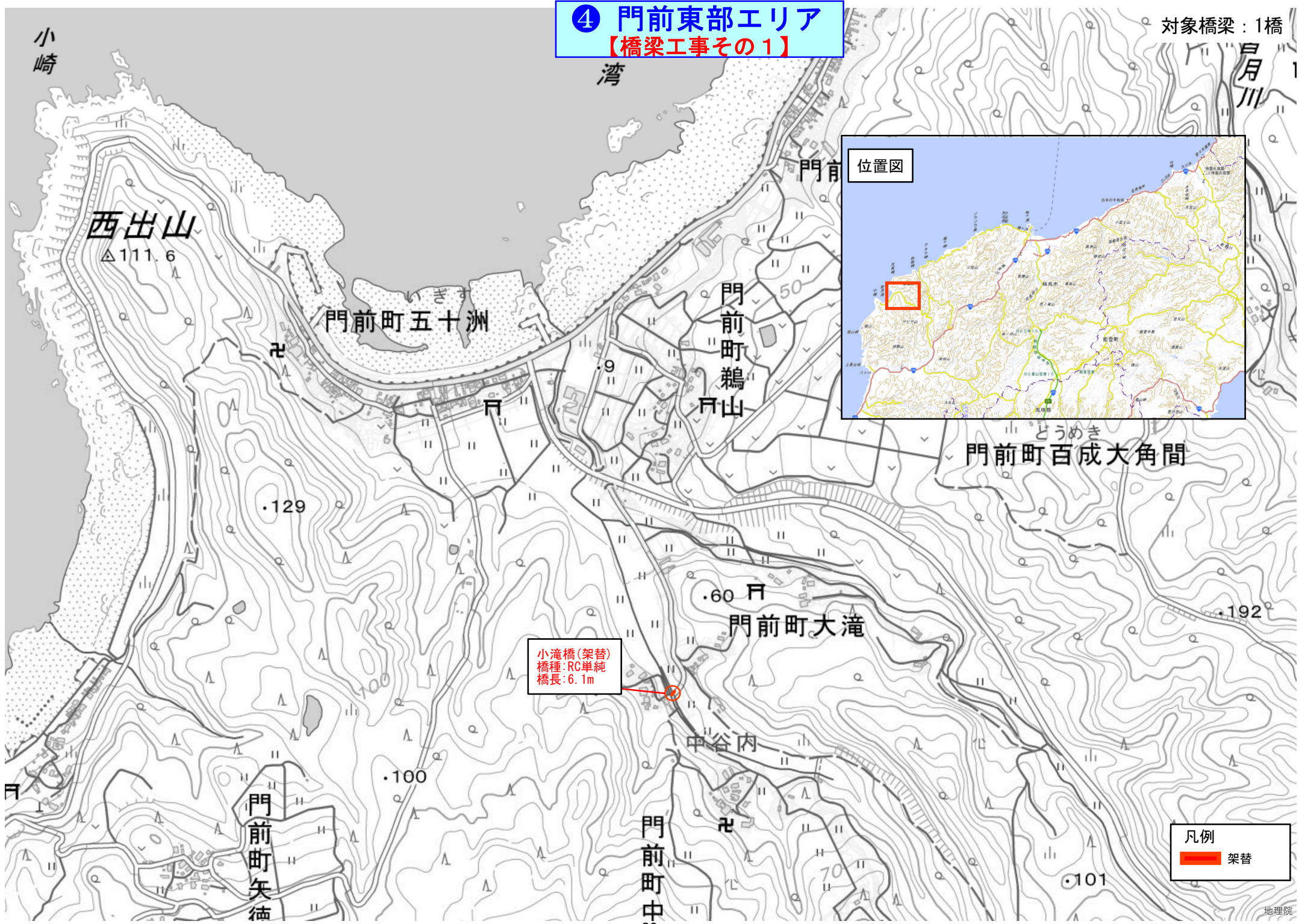


凡例	
■ 改修	
■ 建替予定	

図中の数量は建築面積を示す。

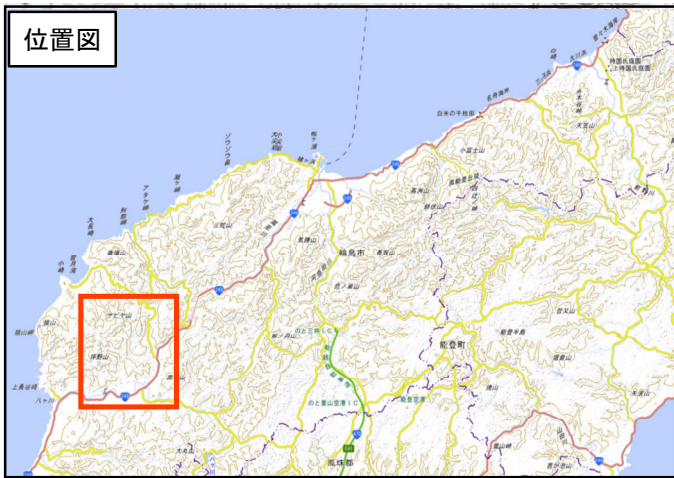
④ 門前東部エリア
【橋梁工事その1】

対象橋梁：1橋



小滝橋(架替)
橋種:RC単純
橋長:6.1m

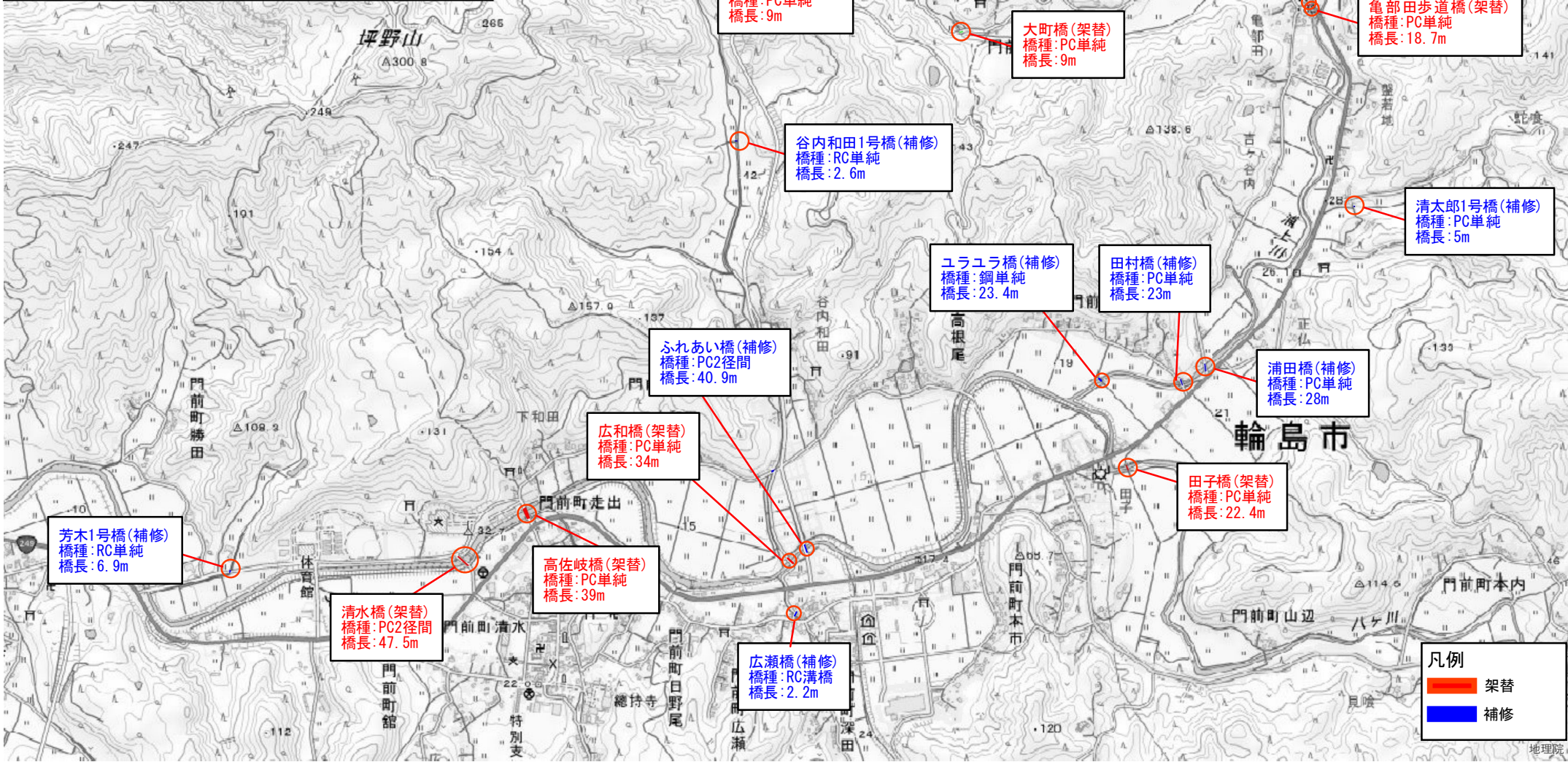
凡例
架替



④ 門前東部エリア

【橋梁工事その2】

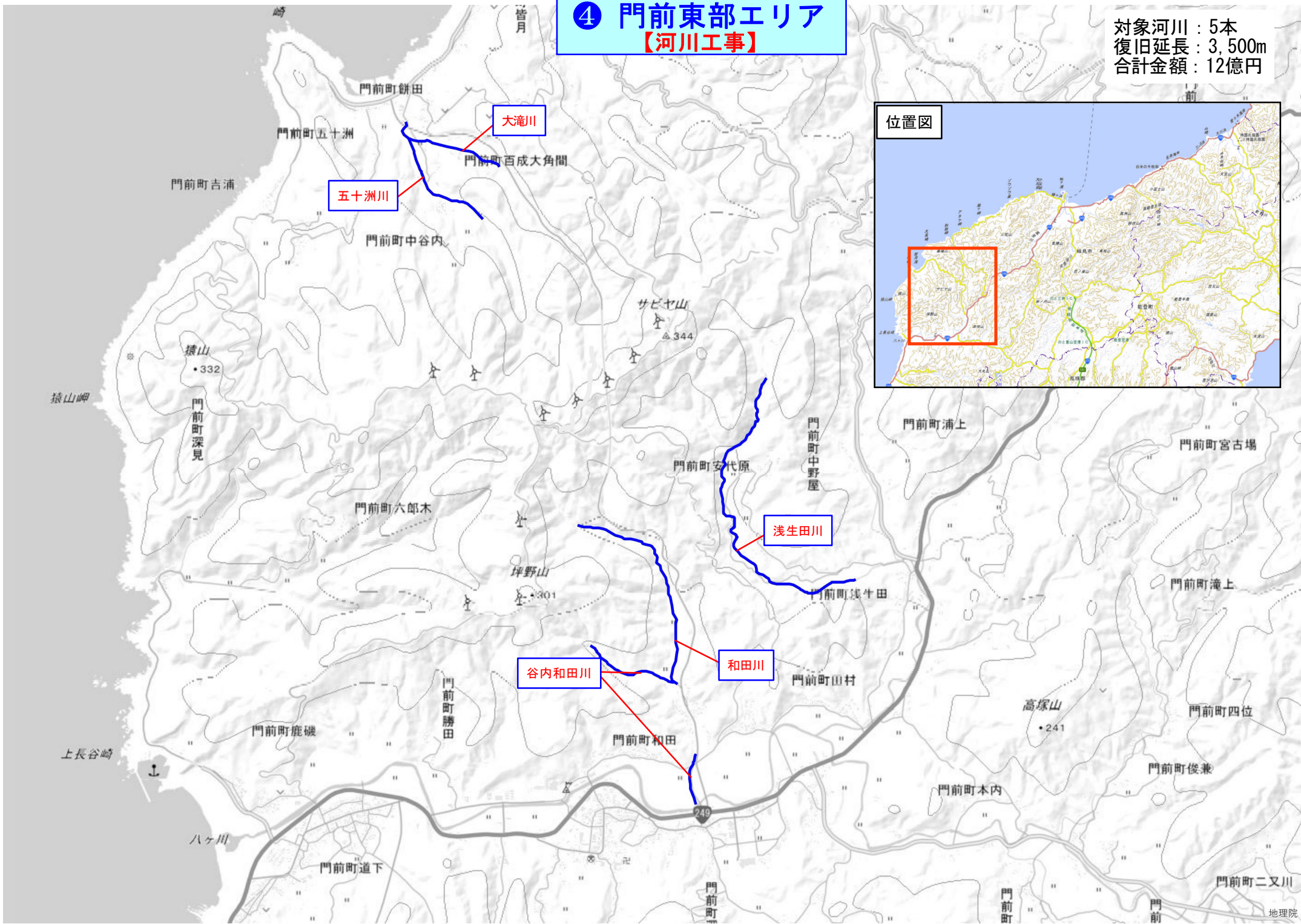
対象橋梁：20橋
合計金額(計21橋)：38億円



凡例
■ 架替
■ 補修

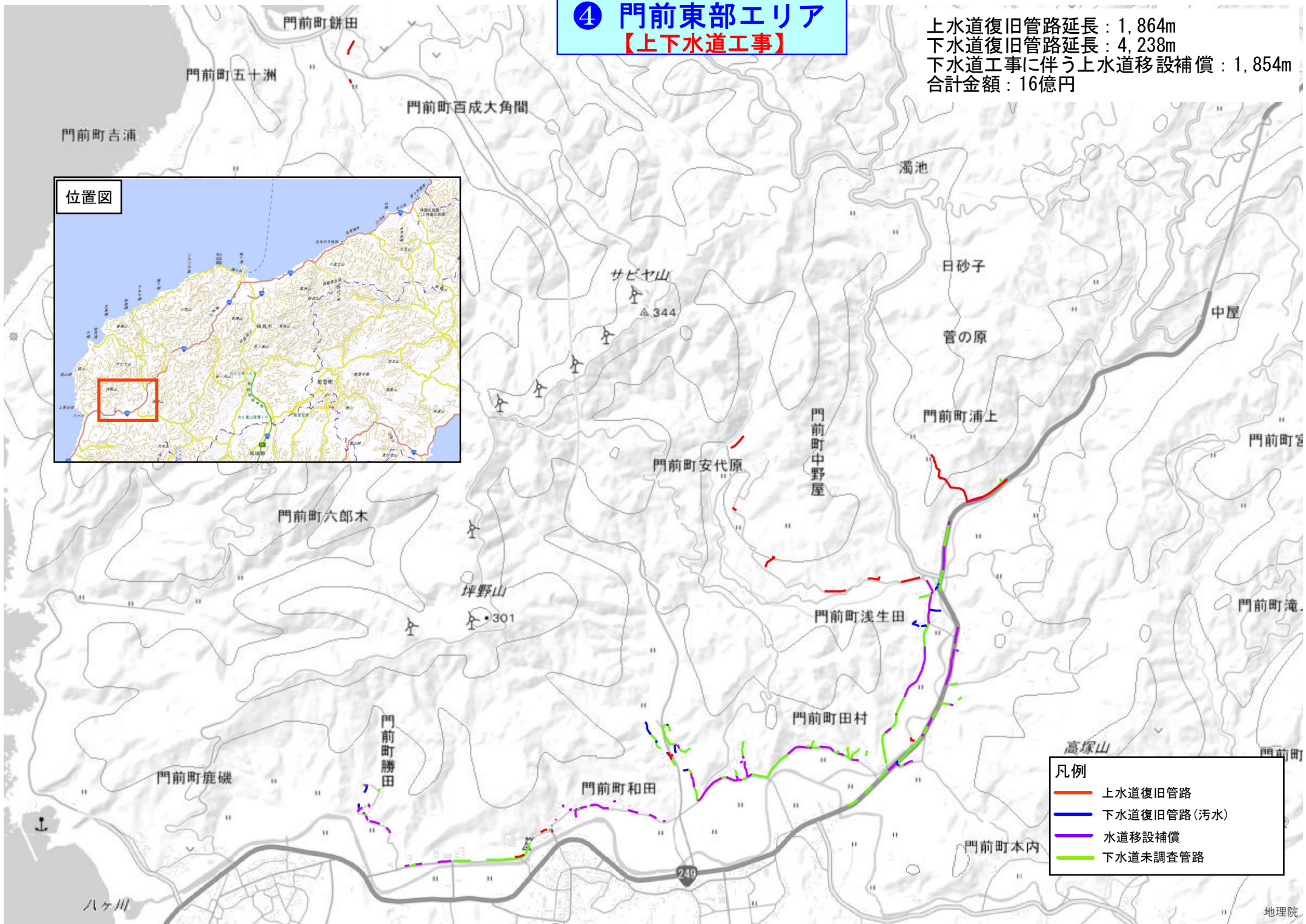
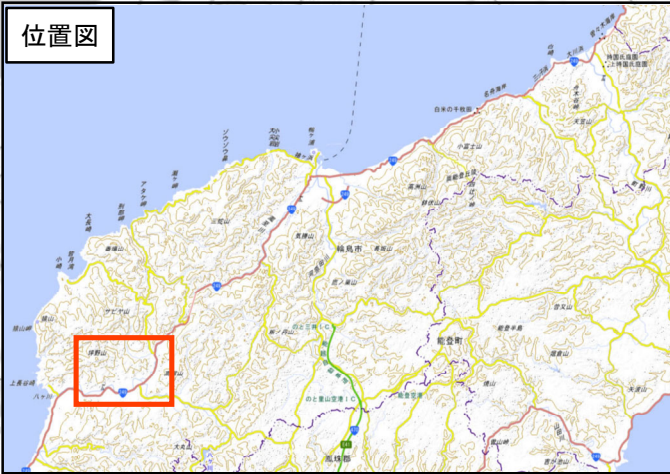
④ 門前東部エリア 【河川工事】

対象河川：5本
復旧延長：3,500m
合計金額：12億円



④ 門前東部エリア 【上下水道工事】

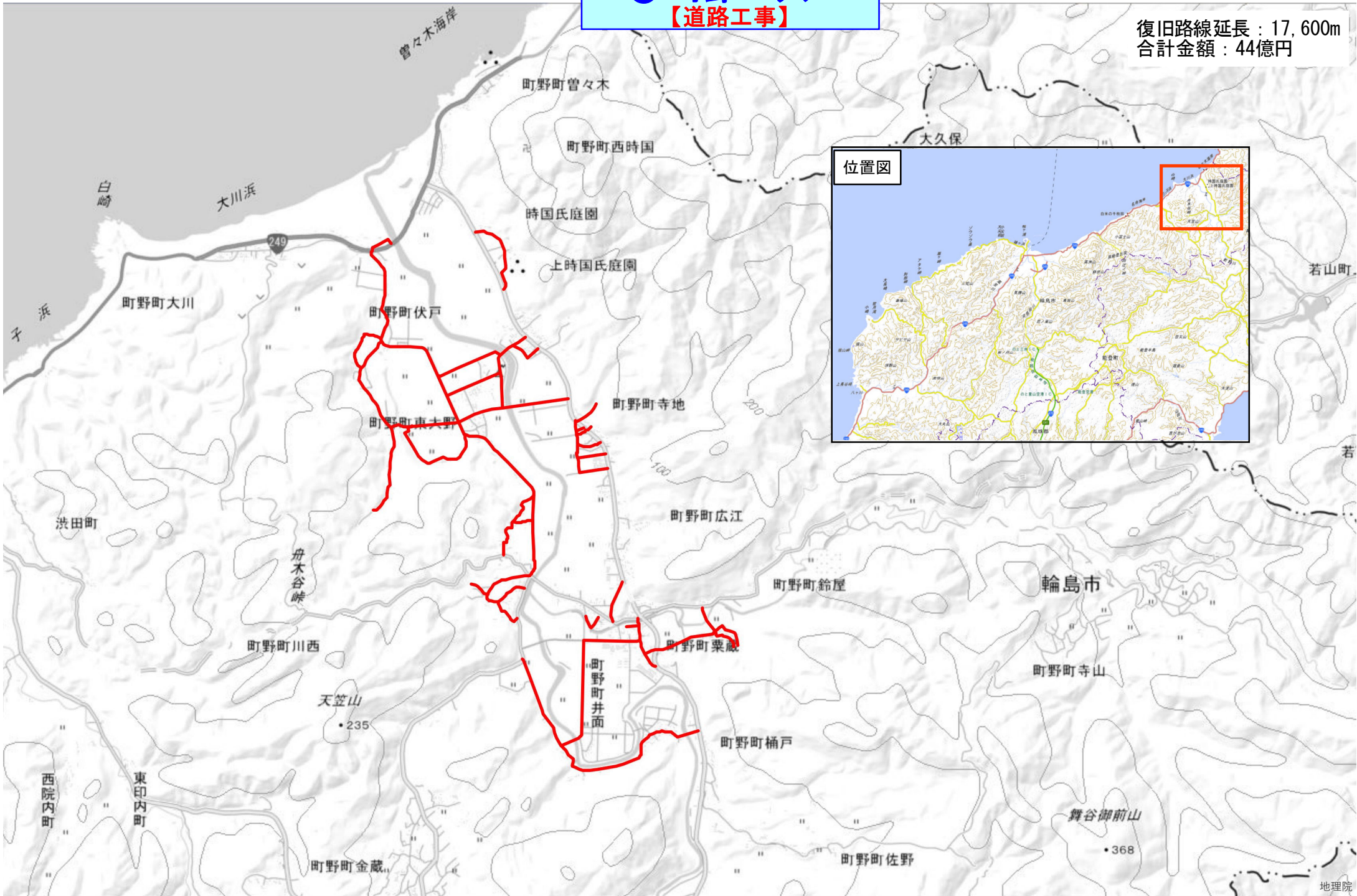
上水道復旧管路延長：1,864m
 下水道復旧管路延長：4,238m
 下水道工事に伴う上水道移設補償：1,854m
 合計金額：16億円



- 凡例
- 上水道復旧管路
 - 下水道復旧管路(污水)
 - 水道移設補償
 - 下水道未調査管路

⑤ 町野エリア 【道路工事】

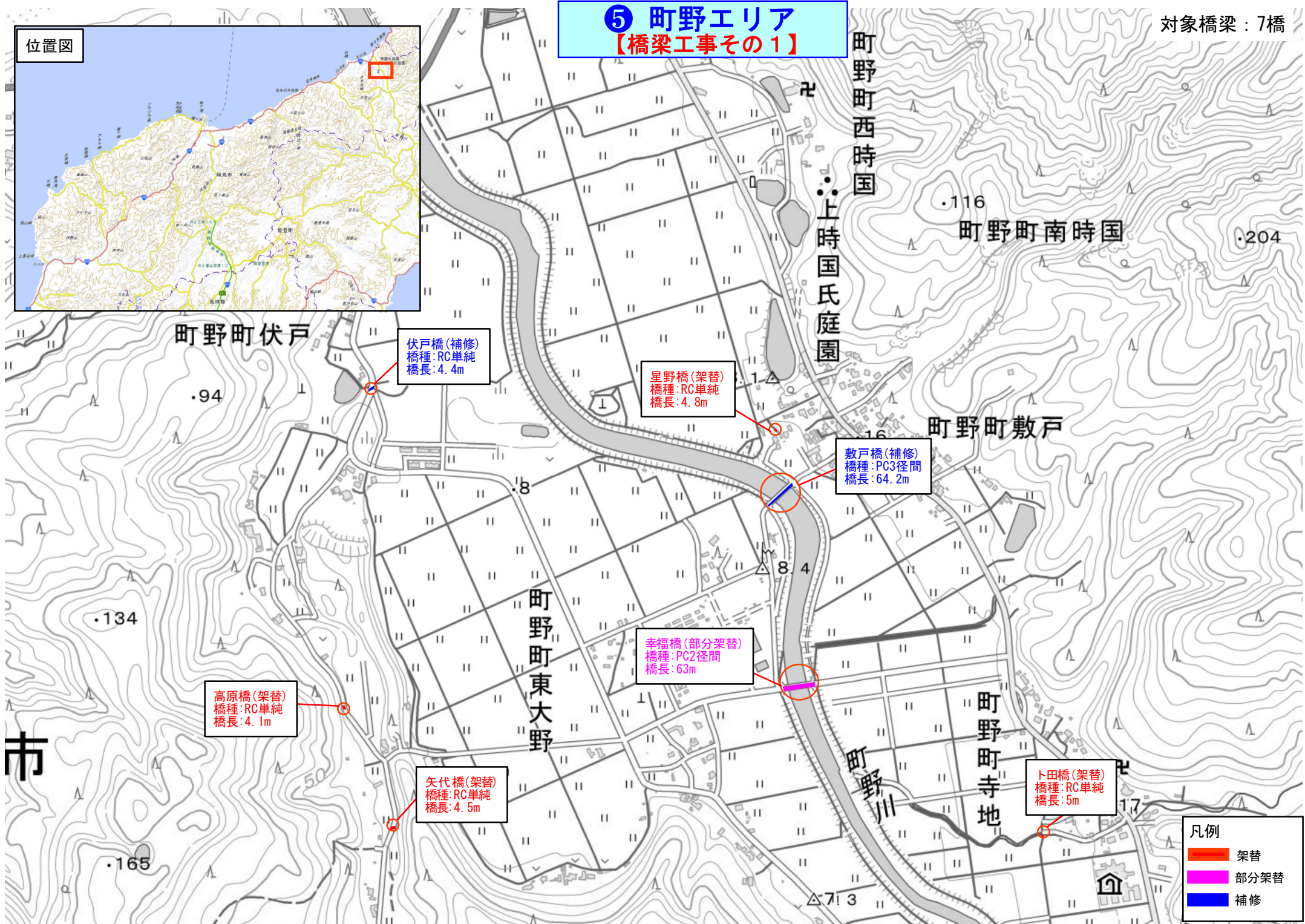
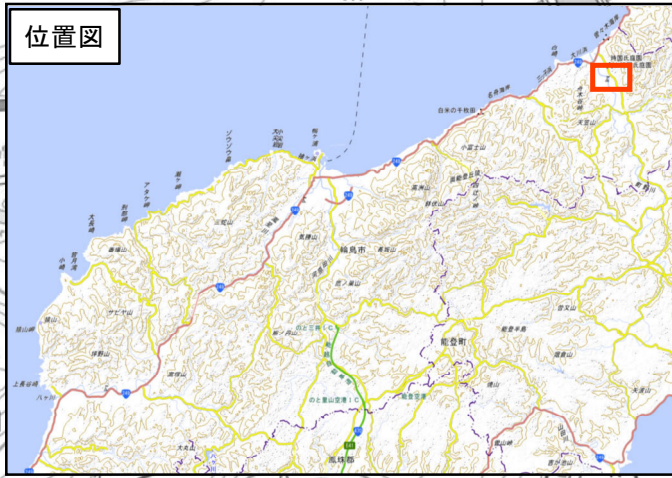
復旧路線延長：17,600m
合計金額：44億円



⑤ 町野エリア 【橋梁工事その1】

対象橋梁：7橋

位置図



町野町伏戸

伏戸橋(補修)
橋種:RC単純
橋長:4.4m

星野橋(架替)
橋種:RC単純
橋長:4.8m

敦戸橋(補修)
橋種:PC3径間
橋長:64.2m

幸福橋(部分架替)
橋種:PC2径間
橋長:63m

高原橋(架替)
橋種:RC単純
橋長:4.1m

矢代橋(架替)
橋種:RC単純
橋長:4.5m

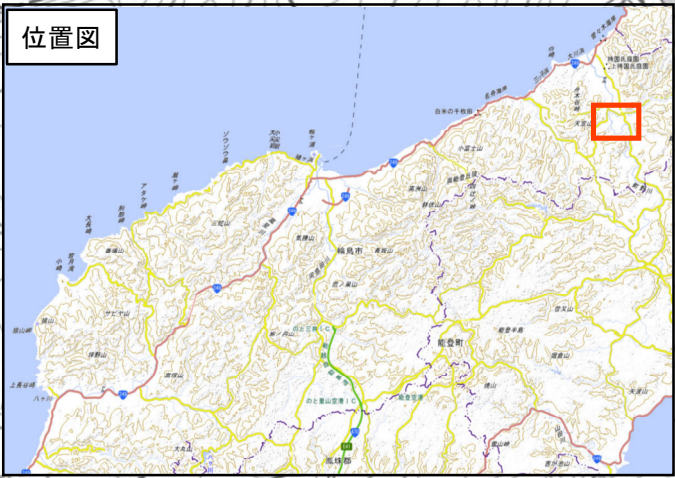
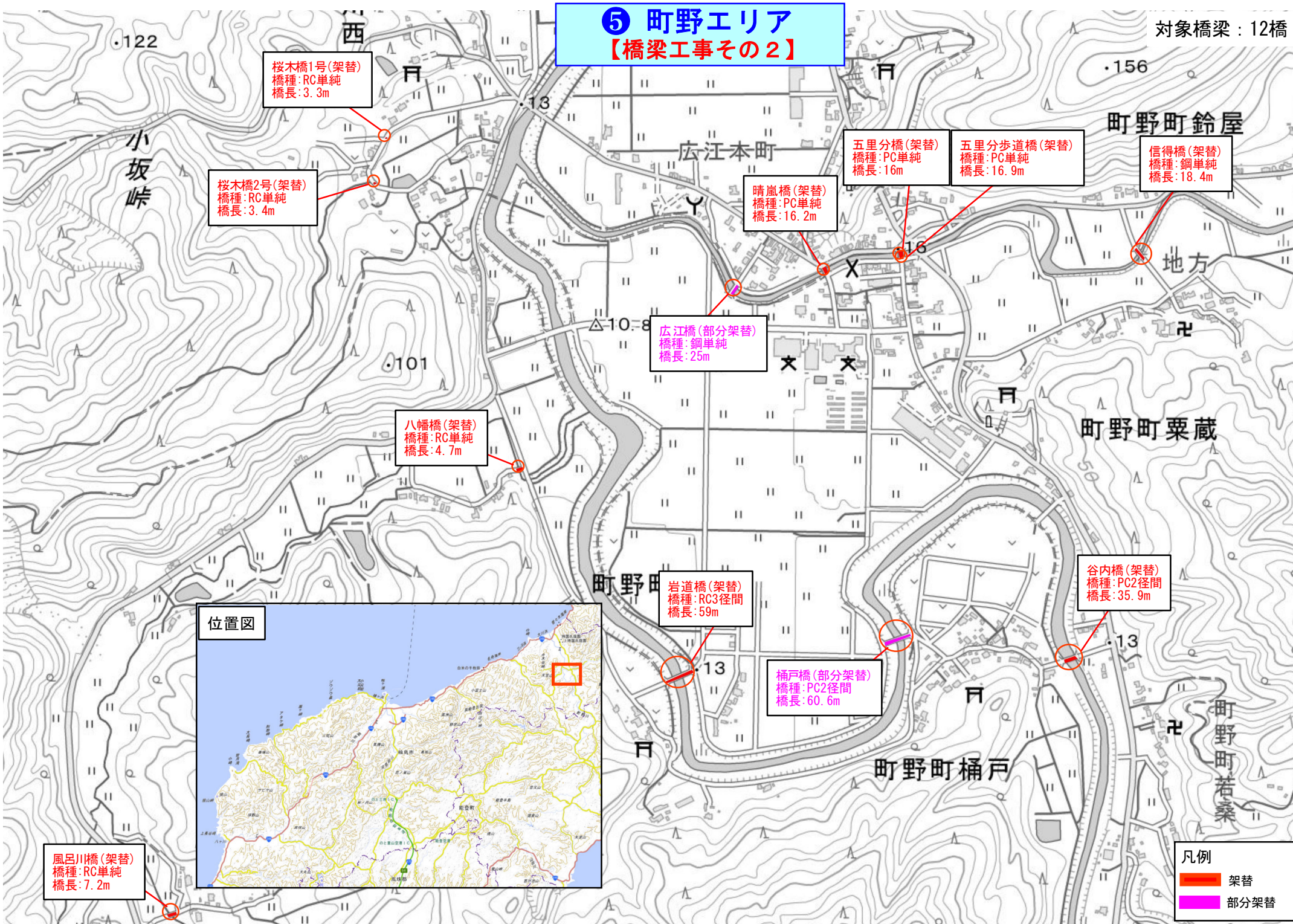
卜田橋(架替)
橋種:RC単純
橋長:5m

凡例

■	架替
■	部分架替
■	補修

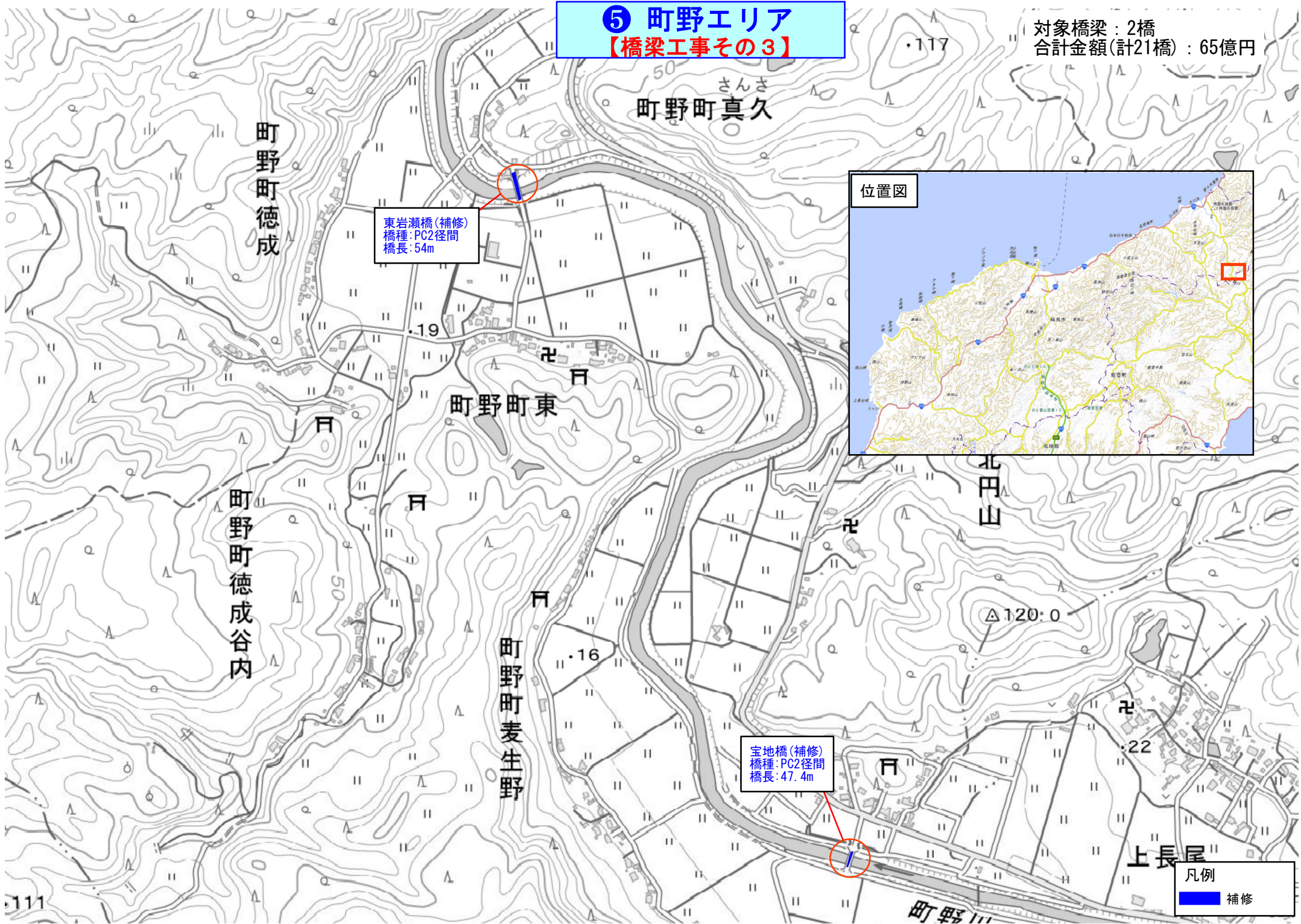
⑤ 町野エリア 【橋梁工事その2】

対象橋梁：12橋



⑤ 町野エリア 【橋梁工事その3】

対象橋梁：2橋
合計金額(計21橋)：65億円



東岩瀬橋(補修)
橋種: PC2径間
橋長: 54m

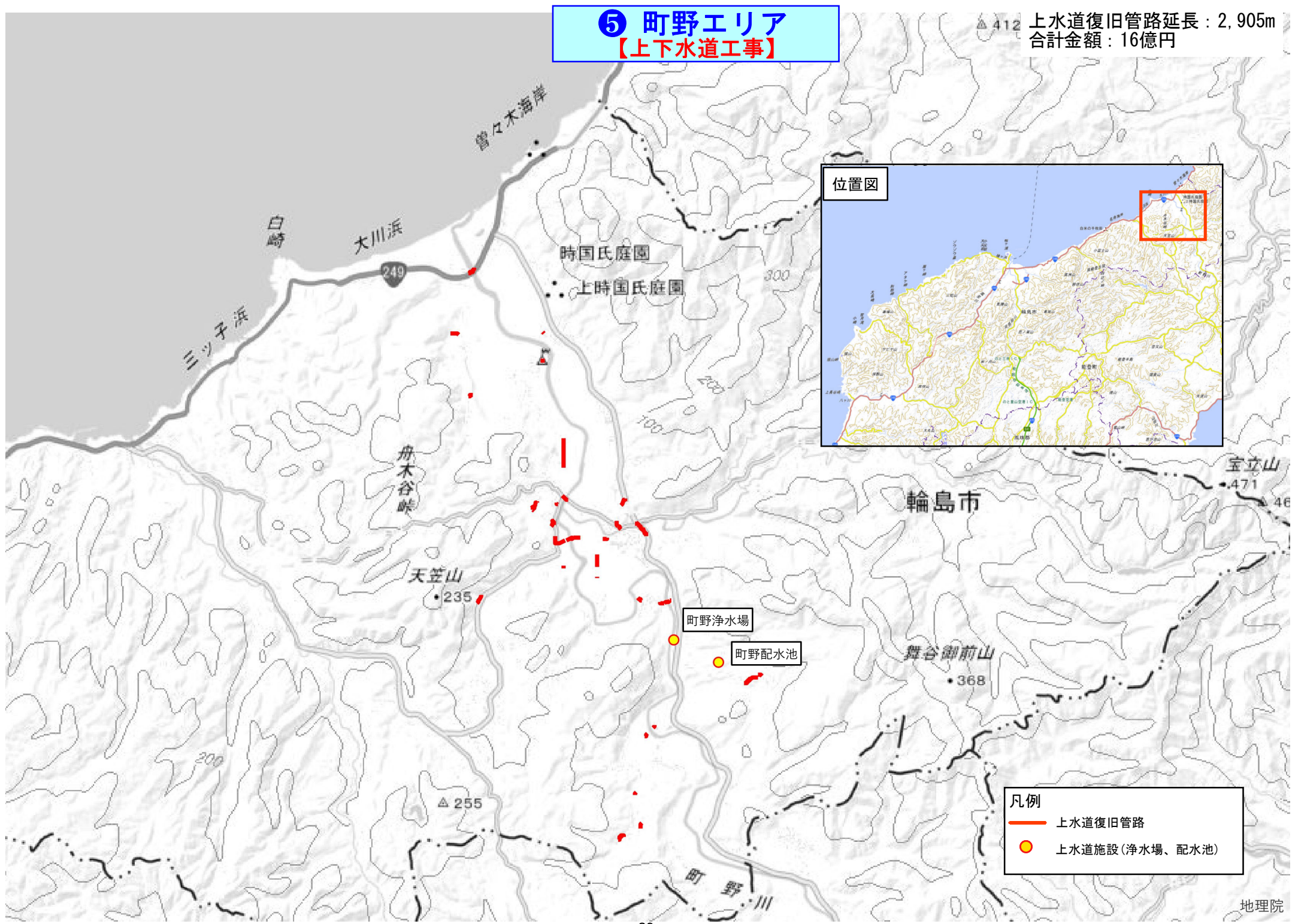
宝地橋(補修)
橋種: PC2径間
橋長: 47.4m



凡例
補修

⑤ 町野エリア 【上下水道工事】

△ 412 上水道復旧管路延長：2,905m
合計金額：16億円

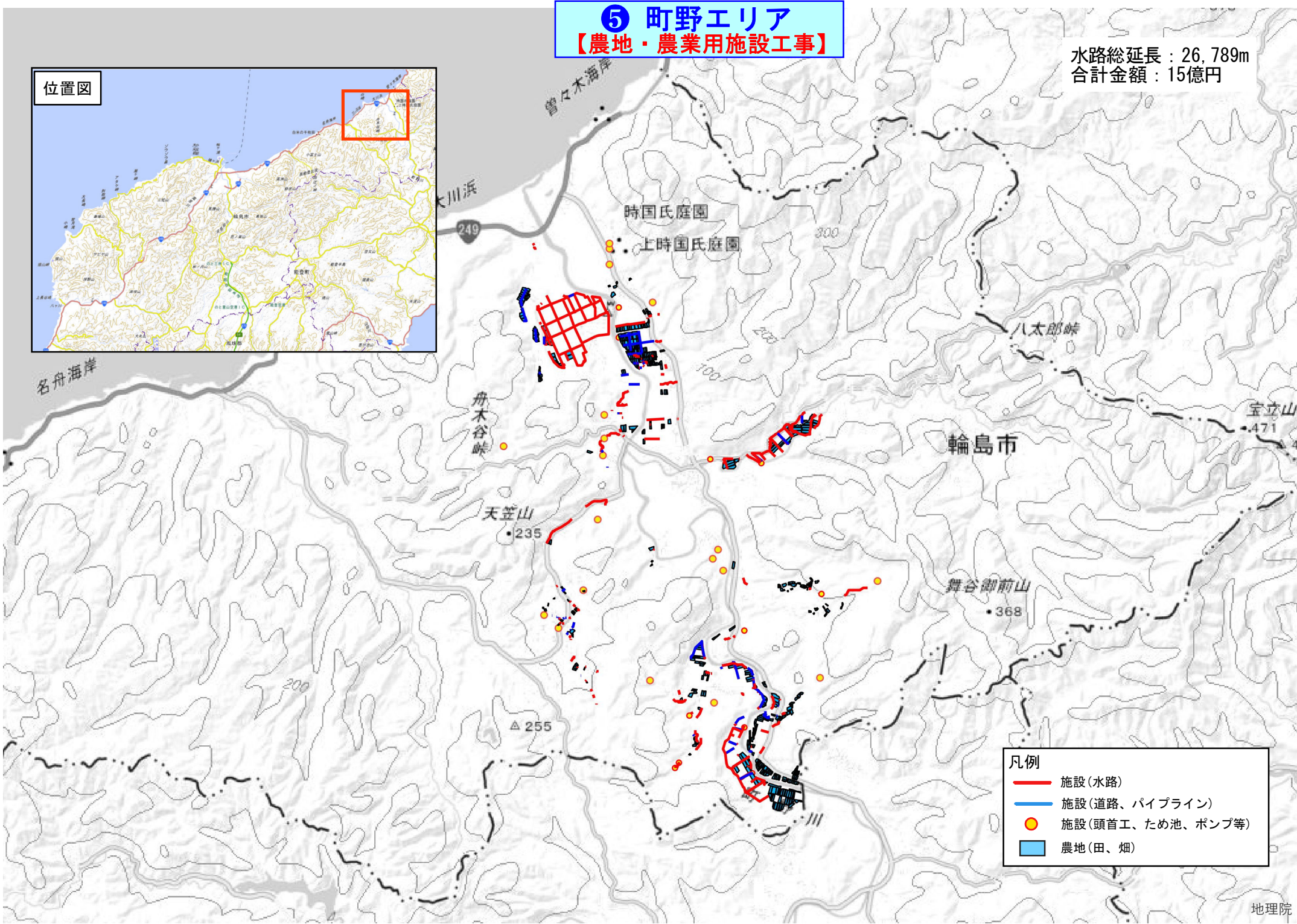
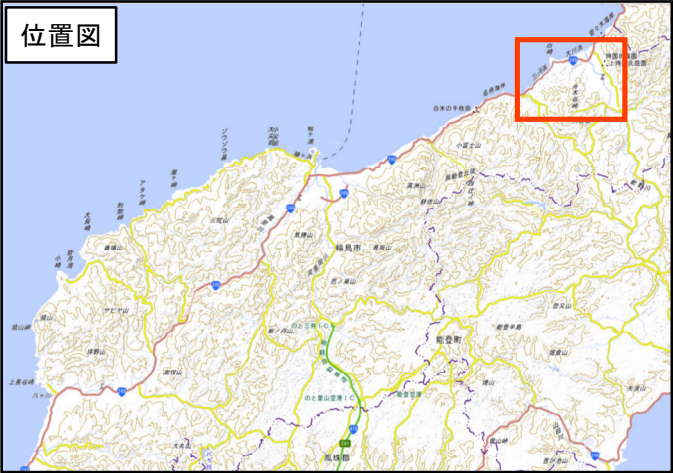


- 凡例
- 上水道復旧管路
 - 上水道施設(浄水場、配水池)

⑤ 町野エリア
【農地・農業用施設工事】

水路総延長：26,789m
 合計金額：15億円

位置図



- 凡例
- 施設(水路)
 - 施設(道路、パイプライン)
 - 施設(頭首工、ため池、ポンプ等)
 - 農地(田、畑)